

2020

Guía práctica para la publicación de Datos Espaciales

datos.gob.es
reutiliza la información pública

Iniciativa
aporta



MINISTERIO
DE ASUNTOS ECONÓMICOS
Y TRANSFORMACIÓN DIGITAL

SECRETARÍA DE POLÍTICA
DE ECONOMÍA DIGITAL
E INICIATIVAS DE RED

red.es

Este documento ha sido elaborado en el marco de la Iniciativa Aporta (datos.gob.es), desarrollada por el Ministerio de Asuntos Económicos y Transformación Digital a través de la Entidad Pública Empresarial Red.es.

Aviso legal: Esta obra está sujeta a una licencia Atribución 4.0 de Creative Commons (CC BY 4.0). Está permitida su reproducción, distribución, comunicación pública y transformación para generar una obra derivada, sin ninguna restricción, siempre que se cite al titular de los derechos (Ministerio de Asuntos Económicos y Transformación Digital a través de la Entidad Pública Empresarial Red.es). La licencia completa se puede consultar en: <https://creativecommons.org/licenses/by/4.0>

Con la colaboración de:

INSTITUTO
GEOGRÁFICO
NACIONAL



Paloma Abad Power del Centro Nacional de Información Geográfica (Instituto Geográfico Nacional).

Agradecimientos:

Por sus contribuciones, sugerencias y su disponibilidad en la elaboración de esta guía a:

- *Alicia Martínez Domingo (Experta en datos abiertos)*
- *Mariano Luis Nieves Coello (CEH, Data Scientist)*
- *Celia Molina Cuevas (DEYDE Calidad de Datos)*
- *Daniel Alonso Parra (DEYDE Calidad de Datos)*
- *Antonio Ibáñez Pascual (Transparencia y Reutilización de la Información. Junta de Castilla y León)*
- *Ordoño Cordero Gonzalez (Centro de Información Territorial. Junta de Castilla y León)*

Contenido

1	Introducción.....	04
2	Entendiendo os Datos Espaciales.....	05
	- ¿Qué son Datos Espaciales?.....	05
	- Contexto de la información geoespacial.....	06
	- Sistemas Geodésicos de Referencia.....	07
	- Proyecciones cartográficas.....	09
	- Sistemas de Referencia de Coordenadas.....	10
	- Coordenadas geográficas o geodésicas	10
	- Representación de los datos espaciales.....	11
	- Análisis y transformación de datos espaciales.....	12
	- Formatos de Datos Espaciales	14
	- Infraestructuras de Datos Espaciales (IDE).....	16
	- Directiva europea INSPIRE y la LISIGE.....	17
	- Geoportales IDE.....	18
	- Temáticas de datos espaciales.....	19
	- Servicios Web geográficos.....	20
	- Metadatos.....	22
	- Normalización de Datos espaciales.....	24
	- Disponibilidad de datos espaciales a nivel europeo.....	24
	- Maximizar la reutilización de datos espaciales.....	25
3	Pautas de publicación de Datos Espaciales.....	26
	P1: Geocodificación de datos postales.....	27
	P2: Proporcionar geometrías útiles.....	29
	P3: Usar el sistema de referencia geográfico apropiado.....	36
	P4: Proporcionar una codificación precisa y completa de los valores de las coordenadas.....	37
	P5: Incorporar información sobre cambios en los datos espaciales.....	45
	P6: Exponer y facilitar el acceso a datos espaciales mediante APIs y servicios de Datos.....	50
	P7: Describir adecuadamente los datos espaciales usando metadatos específicos.....	55
4	Referencias.....	62
	- Iniciativas y estándares.....	62
	- Formatos.....	62
	- Legislación.....	63
	- Normas.....	63
	- Utilidades y herramientas.....	64
5	Anexos.....	65
	- Referencia a metadatos de la iniciativa INSPIRE.....	65

Introducción

La información georeferenciada es esencial para obtener el máximo partido de los Datos Abiertos y la mayor parte de la información que gestiona una Administración Pública se puede georeferenciar, por tanto, es fundamental **publicar Datos Abiertos que incorporen características espaciales**. El desarrollo histórico de la producción de datos espaciales supera el aún breve recorrido de la publicación de Datos Abiertos, por lo que es esencial vincular ambos contextos para lograr Datos Abiertos de calidad.

Uno de los objetivos específicos que se debe alcanzar cuando se aborda el proceso de publicación de Datos Abiertos es el de proporcionar metadatos suficientemente descriptivos para permitir a los reutilizadores tomar decisiones informadas sobre la mejor manera de usar los datos. Concretamente, la semántica en los datos espaciales juega un papel esencial para, entre otras cuestiones, aportar información sobre el contenido de los datos y sus atributos, dado que éstos poseen la característica fundamental de **servir de referencia para datos de cualquier temática**. Esta semántica debe ser descrita con la máxima garantía y exactitud posible para obtener el máximo valor de los Datos Abiertos. El uso de estándares en la publicación de datos espaciales cobra especial importancia dada la naturaleza interoperable que debe tener este tipo de datos. El uso de vocabularios, normas, metadatos y especificaciones de referencia para la representación de datos espaciales es clave en el desarrollo de la comunidad que produce y utiliza datos geoespaciales.

En esta guía se introducen conceptos esenciales para entender la naturaleza de los datos espaciales y se compila una serie de pautas para facilitar su eficiente publicación en Internet, teniendo en cuenta las normas internacionales de la Organización Internacional de Normalización (ISO), por medio del **Comité ISO/TC 211 Información Geográfica/Geomática**, cuyo objetivo es la normalización en el campo de la información geográfica digital y **los reglamentos de la Directiva INSPIRE** que se basan en las **buenas prácticas para la publicación de datos espaciales en la Web de W3C y los estándares del dominio geoespacial promovidos por el Open GeoSpatial Consortium (OGC)**. Se recogen, además, referencias a la **Directiva europea INSPIRE** como elemento catalizador para compartir recursos geográficos en Europa y las directrices para describir información espacial derivadas de los **estándares de metadatos de Datos Abiertos, DCAT y GeoDCAT-AP**. Por otro lado, las tareas relacionadas con la publicación de datos espaciales requieren llevar a cabo actividades de preparación de los datos para su publicación por lo que es constante en el contenido de esta guía, la relación de ejemplos y la referencia a diferentes herramientas de uso habitual.

El público objetivo de esta guía es principalmente el promotor de Datos Abiertos cuyo objetivo es publicar conjuntos de datos espaciales, por tanto, es recomendable que el lector esté familiarizado con conocimientos básicos sobre los elementos fundamentales que integran la información geoespacial, metadatos del contexto espacial y servicios web geográficos.

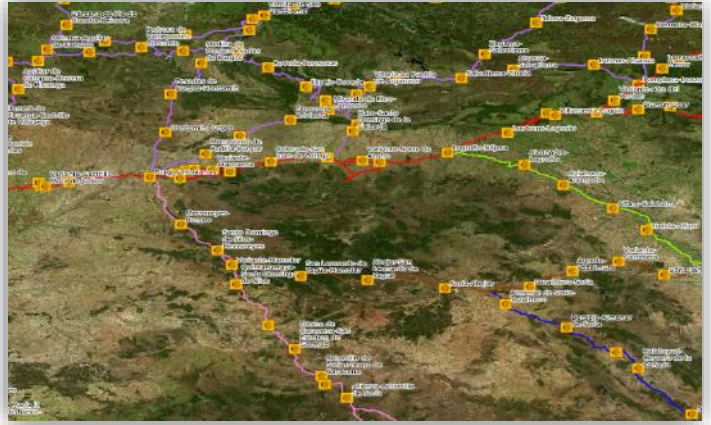
Aunque el ámbito primordial de este documento se orienta a la publicación de datos espaciales, no se debe obviar que para la reutilización eficaz de Datos Abiertos es fundamental la aplicación de todas las buenas prácticas vinculadas a la calidad de datos en general. En este sentido es recomendable complementar esta guía con la lectura y aplicación de otras guías que orienten sobre la aplicación de pautas para asegurar la publicación de datos estructurados de calidad.

02

Entendiendo los Datos Espaciales

¿Qué son Datos Espaciales?

Un **Dato Espacial** es aquel dato que tiene asociada una **referencia geográfica directa** a través de unas coordenadas o una **referencia geográfica indirecta** como un código postal, de tal modo que se puede localizar exactamente *dónde* sucede dentro de un mapa. Los datos espaciales aportan información sobre hechos vinculados con objetos que tienen una extensión en el espacio, entendiendo por extensión el área que cubre un objeto y que se caracteriza por un tamaño, una posición y una forma.



Ejemplo de datos espaciales: Trazados de los Caminos de Santiago georreferenciados sobre una imagen de satélite (Sentinel) georreferenciada donde se observan las componente temáticas y espaciales de los datos.

Según la [Directiva INSPIRE](#) (art 3.2), **dato espacial** es cualquier dato que, de forma directa o indirecta, hace referencia a una localización o zona geográfica específica. “**Datos espaciales**” se considera sinónimo del término “**datos geográficos**”, según el [Glosario multilingüe de ISO/TC 211](#), y se define como los datos que implícita o explícitamente se refieren a una localización relativa a la Tierra.

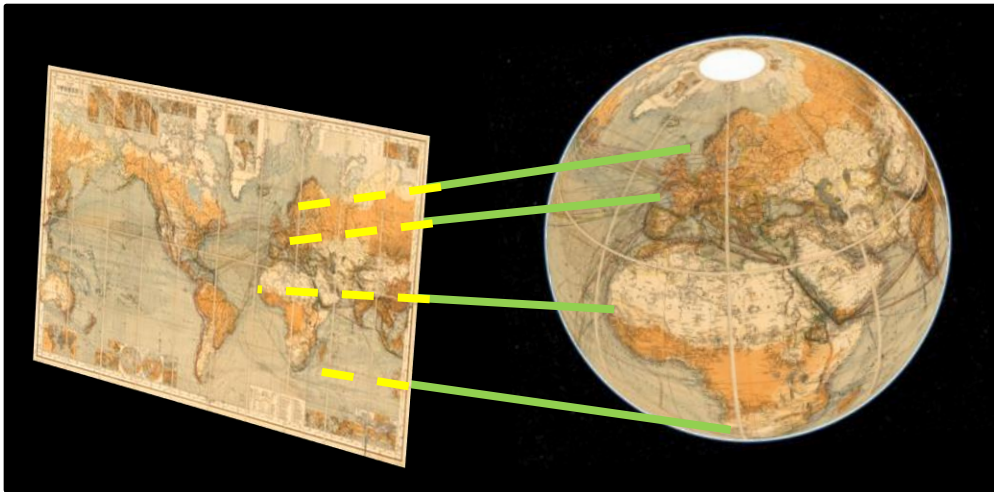
Por tanto, un dato espacial es, por ejemplo, el municipio de Cáceres, el río Ebro, el código postal 28010 o una dirección postal como la calle de las flores, 3 o algún objeto geográfico con coordenadas.

Los datos espaciales deben ser creados de manera que se facilite su disponibilidad, acceso, interoperabilidad y aplicación para infinidad de propósitos y que, para ello, constituye en el proceso productivo y en el uso de los datos, un prerequisite, el estricto cumplimiento de la aplicación de normas, como las normas ISO/TC 211, sin las cuales los datos espaciales terminarían siendo subutilizados y las bases de datos de las que formen parte, elementos aislados y de utilidad restringida.

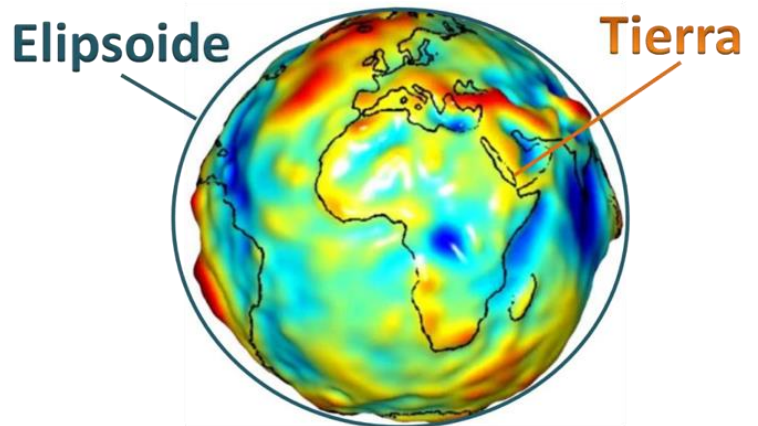
02

Contexto de la información geoespacial

La representación visual de la información geográfica se puede hacer en una esfera (globo terráqueo), pero generalmente se hace en una superficie plana, un mapa. Este proceso de asignar un punto de la superficie de la Tierra sobre un mapa o superficie plana se conoce como **Proyección cartográfica**.



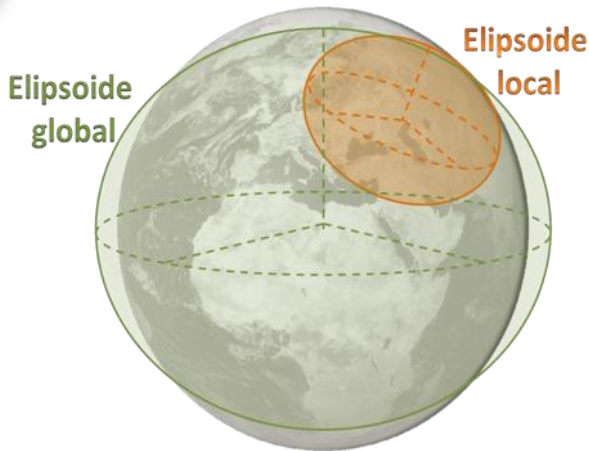
Pero para poder aplicar una proyección cartográfica es necesario disponer de un **Sistema de Referencia de Coordenadas (SRC)** que relacione los puntos georreferenciados a un sistema de coordenadas en la Tierra, con los de un mapa referenciado a otro sistema de coordenadas en el plano. Pero esto no es sencillo, ya que la forma de la Tierra es irregular, es decir, no es una esfera perfecta, sino que es un **geoide**, y es necesario asemejar la Tierra a figuras geométricas como los **elipsoides** de referencia, que es una esfera achatada por los polos y ensanchada en el Ecuador, resultado de la revolución de una elipse.



De esta forma, el elipsoide es la forma geométrica que mejor se adapta a la forma real de la Tierra y, por consiguiente, la que mejor permite idealizar ésta logrando un mayor ajuste.

Sistemas Geodésicos de Referencia

Una vez que se dispone de una expresión teórica para la forma de la Tierra, el siguiente paso es la determinación de los parámetros que definen el elipsoide, como su **tamaño**, su **posición** y **orientación** con respecto a la Tierra. El conjunto de estos parámetros es lo que define como **Sistema Geodésico de Referencia (SGR)** o **Datum**.



Ejemplo esquemático del elipsoide global y local

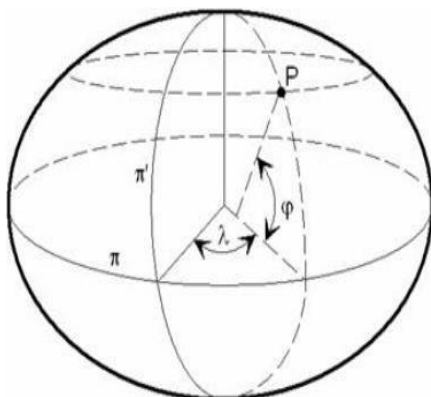
La posición de los elipsoides con respecto a la Tierra diferencia los **SGR locales**, si solo se adaptan a una zona de la Tierra, por ejemplo, el ETRS89, empleado en la zona territorial europea, o los **elipsoides globales** que se adaptan a toda la Tierra, como el WGS84.

Una vez que se dispone de un modelo matemático para definir la forma de la Tierra o Datum, ya se puede establecer un **sistema de coordenadas** para poder asignar unas coordenadas a cada punto sobre la superficie de la Tierra.

Puesto que la superficie de referencia que consideramos es un elipsoide, para establecer las coordenadas geográficas de un punto, se asignan la **latitud** y la **longitud**:

Latitud (ϕ o \varnothing): es el ángulo formado entre la línea que une el punto y el centro de la esfera (o elipsoide) con el plano del Ecuador.

Longitud (λ): es el ángulo formado entre dos planos que contienen a la línea de los Polos.



02

A lo largo de la historia diversos elipsoides se han utilizado para definir el Sistema de Referencia de cada país, de tal forma que se define aquel que mejor se ajuste al geoide de la zona.

En geodesia, existirán dos **Datum**: el horizontal y el vertical, siendo este último la superficie de referencia respecto a la que se definen las **altitudes**, la tercera coordenada.

Como se ha mencionado anteriormente, cualquier posición se determina respecto a un **SRC** que permite georreferenciar un elemento sobre la Tierra.

La determinación de la posición de puntos sobre la superficie terrestre mediante coordenadas (**latitud, longitud, altura**) es una parte fundamental de la geodesia y la materialización de estos puntos sobre el terreno constituye las **redes geodésicas**, conformadas por una serie de vértices geodésicos o señales de nivelación que configuran la base de la **cartografía** de un país.

Por tanto, las coordenadas geográficas no suelen ser universales, sino que son relativas a un **Sistema Geodésico de Referencia o Datum**, de tal forma, que un punto geográfico se expresa con coordenadas geográficas diferentes en función del datum que se utilice. Cada territorio, continente o país posee su propio datum como punto de referencia para crear su cartografía, por tanto, tiene un alcance local (por ejemplo, ETRS89 en Europa) o global (por ejemplo, WGS84, a nivel universal).

En España se ha adoptado el sistema **ETRS89** (*European Terrestrial Reference System 1989*) como **sistema de referencia geodésico oficial** para la referenciación geográfica y cartográfica en el ámbito de la Península Ibérica y las Islas Baleares. En el caso de las Islas Canarias, se ha adoptado el sistema **REGCAN95**. Ambos sistemas tienen asociado el elipsoide GRS80 y están materializados por el marco que define la Red Geodésica Nacional por Técnicas Espaciales, REGENTE, y sus densificaciones en el [REAL DECRETO 1071/2007, de 27 de julio, por el que se regula el sistema geodésico de referencia oficial en España](#).

ETRS89 es un sistema geodésico de referencia tridimensional, utilizado como un estándar para la georreferenciación GPS de alta precisión en Europa. Coincide con el [ITRS](#) en el marco ITRF89 época 1989.0, que equivale al marco ETRF89, de donde recibe el nombre el sistema ETRS89, y está basado en el elipsoide GRS80. Difiere ligeramente del elipsoide que utiliza el sistema WGS84 actualmente. Es un sistema de referencia ligado a la parte estable de la placa europea y se mueve solidariamente a la placa tectónica Eurasiática.

02

Proyecciones cartográficas

Una Proyección Cartográfica es una conversión de coordenadas desde un sistema de coordenadas geodésicas a uno plano [ISO 19111], por tanto, **permiten transformar una superficie esférica irregular, como es la de la Tierra, en una superficie lisa como es la de un mapa.**

El objetivo es representar la superficie terrestre, o una parte de ella, en un mapa convirtiendo coordenadas geográficas (esféricas) en coordenadas cartesianas (métricas) para representar en un plano (2D) un objeto tridimensional (3D) como es la Tierra, utilizando como soporte para realizar esta transformación una red de meridianos y paralelos, en forma de malla.



Mollweide-Projektion



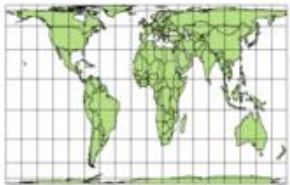
Mercator-Projektion



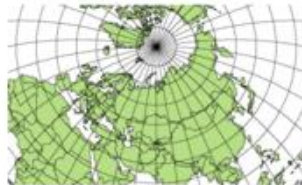
Zylinderprojektion nach Miller



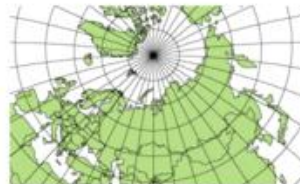
Hammer-Aitoff-Projektion



Peters-Projektion




Längentreue Azimutalprojektion



Stereographische Projektion



Behrmann-Projektion



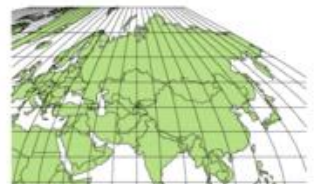
Senkrechte Umgebungsperspektive



Robinson-Projektion



Hotine Oblique Mercator-Projektion



Sinusoidale Projektion



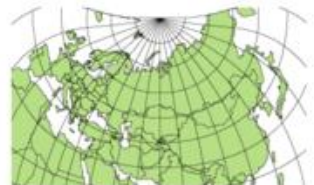
Gnomonische Projektion



Flächentreue Kegelpjektion



Transverse Mercator-Projektion



Cassini-Soldner-Projektion

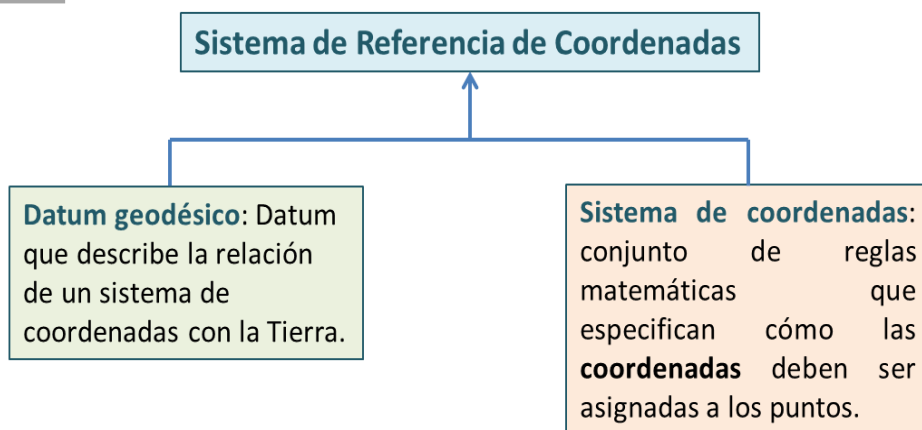
Toda proyección implica **distorsión**, sin embargo, es posible conservar algunas propiedades métricas. En función de ellas, las proyecciones se pueden clasificar en:

- **Equivalente:** conserva las áreas (utilizada para la representación de parcelarios).
- **Conforme:** conserva los ángulos y la forma de los objetos (utilizada para la navegación).
- **Equidistante:** conserva las distancias a lo largo de ciertas direcciones.
- **Afiláctica:** no conserva ni ángulos, ni superficies, ni distancias.

En función de la distorsión y de la zona del país, se utiliza una proyección u otra como, por ejemplo: [UTM](#), [Cónica Conforme de Lambert](#), [Mercator](#), [Peters](#) y [Winkel-Tripel](#)

02

Sistemas de Referencia de Coordenadas



Un **Sistema de referencia de coordenadas (SRC)** es un sistema de coordenadas que está referido al mundo real a través de un datum. [ISO 19111].

Como se ha mencionado, la posición de un objeto geográfico puede definirse por un conjunto de coordenadas. **Las coordenadas son inequívocas** si el sistema de referencia de coordenadas, al cual están referidas dichas coordenadas, está completamente definido.



Coordenadas geográficas o geodésicas

El intercambio eficiente de datos de localizaciones geográficas puntuales requiere formatos que sean universalmente interpretables y que permitan la identificación de puntos en la superficie de la Tierra. La latitud y la longitud se pueden expresar en **grados y decimas de grado** o utilizando **grados, minutos y segundos**.

Formato	Ejemplo
g° m' s",sssss (grado, minuto, segundo)	Longitud: -2° 40' 15,17806" Latitud: 42° 50' 23,62928"
g°,gggggggg (grado y decimas de grado)	Longitud: 2°,670882794 Latitud: 42°,83989702

La [norma ISO 6709](#) "Representación normalizada de localización geográficas puntuales mediante coordenadas" es la norma que define la Latitud y la Longitud. El RD 1071/2007 que oficializa el sistema sistema geodésico de referencia oficial, indica además que se adoptan proyecciones diferentes en función de la escala de los mapas producidos. En concreto, la **proyección Transversal Universal de Mercator (UTM)** para mapas en escalas superiores a 1:500.000, y la **proyección Cónica Conforme de Lambert** para escalas inferiores o iguales.

Representación de los datos espaciales

Teniendo en cuenta el formato y precisión de las coordenadas geográficas y el sistema geodésico de referencia, **un mismo lugar se puede representar de múltiples formas** tal como se puede observar en el siguiente ejemplo obtenido de [Geoenskadi](#) (Infraestructura de Datos Espaciales de Euskadi):

Sistema de Referencia	Coordenadas
ETRS89 latitud longitud	Longitud oeste: -2º 40' 15.17806" Latitud: 42º 50' 23.62928"
ETRS89 y proyección UTM Huso 30	UTM X: 526895.357 m (Huso 30) UTM Y: 4743088.406 m (Huso 30)
WGS84. latitud longitud	Longitud oeste: -2.670878 Latitud: 42.839899

Por otro lado, la forma de referenciar los distintos **Sistemas de Referencia de Coordenadas** es utilizar los **códigos EPSG** (European Petroleum Survey Group) que los codifican asignado un identificador. Todo sistema de referencia tiene su equivalencia de [códigos EPSG](#) y todos los mapas llevan asociado un código EPSG. Algunos ejemplos:

Código	Sistema de Referencia
EPSG:4258	Datum ETRS89 (elipsoide GRS1980), sistema de referencia empleado en la zona territorial europea.
EPSG:25830	Datum ETRS89 (Huso 30 N), en el que se encuentra la mayor parte de la península ibérica.
EPSG:4326	Datum WGS84, empleado para la representación de cartografía a nivel mundial y el utilizado por la navegación GPS.
EPSG:3857	Proyección WGS 84 / Pseudo-Mercator (Web Mercator).

A efectos prácticos, un ciudadano que necesita las coordenadas de una localización, por ejemplo, a través de su dispositivo móvil, resulta indistinto utilizar WGS84 o ETRS89 dado que la precisión que proporcionan ambos datums es suficiente, ya que se consideran iguales a nivel decimétrico.

02

Análisis y transformación de datos espaciales

La información anteriormente explicada de forma muy resumida sirve para introducir un contexto sobre la información geoespacial complejo que requiere de múltiples herramientas de apoyo para el tratamiento de datos espaciales.

La Información Geográfica (IG) es intrínsecamente muy compleja y presenta características entre las que destaca:

- es **voluminosa**
- es **fractal**, su aspecto y distribución estadística es independiente de la escala
- es **difusa**, ya que, como la realidad, es difícil marcar donde está con precisión la orilla de un río o donde está el límite de un bosque o de una ciudad
- es **dinámica** y por tanto necesita un constante mantenimiento
- es **multiforme** o **polimorfa**, por ejemplo, un río se puede representar con una línea o con una superficie dependiendo de la escala.

Además, la información geográfica es:

- **Semántica**, al incluir información temática por medio de **atributos**. Por ejemplo, el nombre o el área de un municipio;
- **Geométrica**, al incluir descripciones cuantitativas mediante **coordenadas** y funciones matemáticas.
 - Localización, forma, dimensiones y orientación
 - A geometría cambia al cambiar de Sistema de Referencia de Coordenadas
- **topológica**, mediante la descripción de las **características espaciales** que son invariantes a deformaciones elásticas y continuas del espacio. Por ejemplo, un municipio es vecino de otros municipios y está contenido dentro de una provincia.
 - Conectividad, inclusión, vecindad, etc.
 - Sirven para acelerar el cálculo computacional.

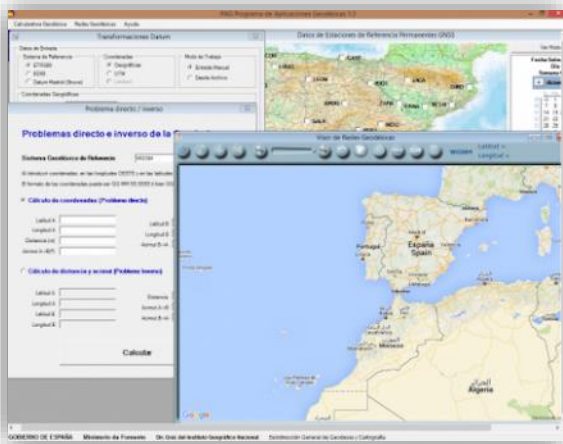


Todas estas características, hacen que sea necesario utilizar aplicaciones como los **Sistemas de Información Geográfica (SIG)** que disponen de herramientas para procesar los datos espaciales, como por ejemplo realizar la transformación de coordenadas de un SRC a otro SRC.

Un SIG es un *“Conjunto integrado de medios y métodos informáticos, capaz de recoger, verificar, almacenar, gestionar, actualizar, manipular, recuperar, transformar, analizar, mostrar y transferir datos espacialmente referidos a la Tierra.”* [según la definición del Departamento de Medio Ambiente (DoE), Burrough, Goodchild, Rhin y otros]

Los SIG están disponibles en algunas herramientas como, por ejemplo, la herramienta de escritorio [QGIS](#), que entre otras funcionalidades permite reproyecciones al vuelo (útiles para visualizaciones) y transformaciones de datos.

Ejemplo de herramientas para abordar estas tareas son:



El **Instituto Geográfico Nacional (IGN)** dispone del [programa de aplicaciones geodésicas \(PAG\)](#) que a través de la calculadora geodésica permite transformaciones entre datum o entre coordenadas geográficas y geocéntricas.



La **Junta de Andalucía**, propone la [herramienta Calar](#), que permite re-proyectar cartografía en diferentes referencias geodésicas y proyecciones utilizadas comúnmente, entre otras utilidades.

Por otro lado, existen además varias implementaciones de software de código abierto para ayudar a los usuarios a realizar conversiones entre coordenadas que utilizan diferentes puntos de referencia y o proyecciones . Entre otras: la [librería de abstracción de datos geoespaciales](#) (GDAL), la [librería de proyecciones cartográficas](#) (PROJ.4) y su [implementación de JavaScript asociada](#) (PROJ4.JS) y la [librería del sistema de información espacial Apache](#) (SIS).

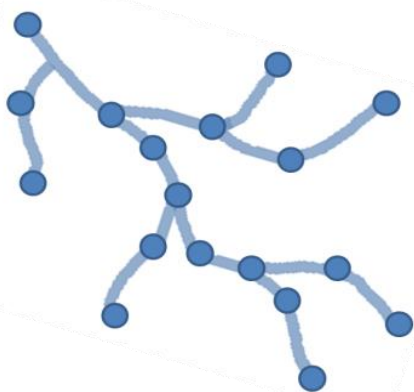
02

Formatos de Datos Espaciales

Un SIG almacena de forma estructurada los datos que describen un fenómeno, construyendo con ellos un **modelo**, que representa la **porción de la realidad cuya información se desea gestionar**. En un SIG convive la información geográfica (¿dónde está?) con la descriptiva (¿qué es?) y con la temática (¿cómo es?).

Por ello, los datos geográficos que se almacenan o se gestionan en una SIG deben tener una **estructura de datos** con atributos y relaciones entre los datos espaciales, acorde a un modelo de datos o esquema de aplicación que se representa a través de los [modelos UML](#).

El almacenamiento físico de los datos geográficos puede ser **vectorial** o **ráster**, básicamente. Y la **información descriptiva** de la Información geográfica, se almacena como atributos en forma de tablas asociadas (datos tabulares).



Modelo vectorial

Representa los elementos espaciales mediante la codificación explícita del límite o perímetro que separa el elemento de su entorno. Las líneas que definen esta frontera se representan vectorialmente mediante las coordenadas de los puntos o vértices que delimitan los segmentos rectos que las forman.

En la representación vectorial, los elementos:

- **Puntuales** se representan mediante el par de coordenadas (x,y) que definen su posición
- **Lineales** se representan mediante las coordenadas (x,y) de los vértices donde se cortan los segmentos lineales que se aproximan a la forma del elemento
- **Superficiales** se codifican mediante las coordenadas (x,y) de los vértices donde se cortan los elementos lineales que formando un recinto cerrado se aproximan a la forma poligonal del elemento

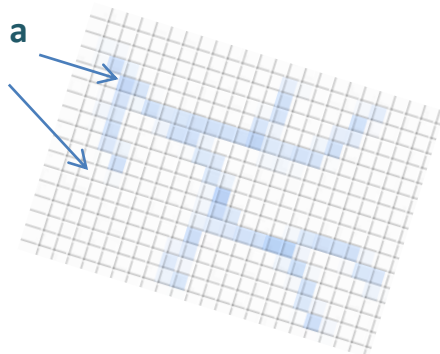
En resumen, en la representación vectorial el **segmento lineal** es el elemento esencial, siendo capaz de construir cualquier tipo de objeto espacial. El segmento lineal queda delimitado por dos vértices, codificándose por las coordenadas (x,y) de los dos vértices. El elemento puntual es un caso concreto de segmento lineal de longitud cero, que empieza y termina en el mismo vértice.

Modelo raster

Codifica el interior de los objetos geográficos registrando, implícitamente, la frontera del elemento. En cada unidad de la rejilla se registra un **único** valor, correspondiente al valor que adopta el mapa analógico o vectorial.

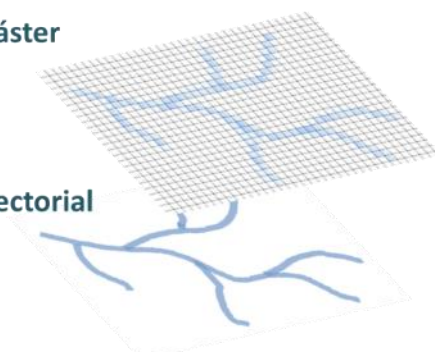
Por tanto, la superficie a representar se divide en filas y columnas, formando **una malla o rejilla regular**. Cada celda o **pixel** de la rejilla guarda tanto las coordenadas de la localización como el valor temático. Es un modelo útil, por ejemplo, en las superposiciones de mapas o el cálculo de superficies. La adquisición de datos ráster es habitual a partir de imágenes de satélite, digitalización manual o escaneado.

Valor igual a río




Ráster

Vectorial



Se denomina **píxel** a la figura geométrica elemental que compone la rejilla. Cuanto más pequeño sea el tamaño del píxel, mayor exactitud tendrá la representación digital del mapa. Para determinar la escala del recurso ráster, es imprescindible conocer la equivalencia de la longitud del píxel en unidades del terreno. Se puede decir que, si necesitamos representar un fenómeno de tamaño X, deberemos utilizar un píxel de tamaño X/2.



Infraestructuras de Datos Espaciales (IDE)

Para paliar los problemas en cuanto a la disponibilidad, calidad, organización, accesibilidad y puesta en común de la información espacial, comunes a un gran número de políticas y de temáticas, y visibles en los diferentes niveles de la autoridad pública, se requieren medidas que permitan el **intercambio**, la **puesta en común**, el **acceso** y la **utilización de datos espaciales interoperables y de servicios de datos espaciales**, como los servicios de visualización y de descarga.

Estas medidas que conciernen a los diferentes niveles de la autoridad pública y a diferentes sectores deben estar relacionadas con la aprobación de normas legales que apoyen la publicación de los datos espaciales interoperables, sustentados en normas internacionales como las normas ISO y otras iniciativas internacionales como las especificaciones de OGC. Lo anterior justifica la creación de una infraestructura de información espacial en una comunidad a nivel de región, país o a nivel Europeo.



Una **IDE** es un *sistema informático integrado por un conjunto de recursos (catálogos, servidores, programas, aplicaciones, páginas web,...) que permite el **acceso y la gestión de conjuntos de datos y servicios geográficos (descritos a través de sus metadatos), disponibles en Internet, que cumple una serie normas, estándares y especificaciones** que regulan y garantizan la interoperabilidad de la información geográfica. Así mismo es necesario establecer un **marco legal** que asegure que los datos producidos por las instituciones serán compartidos por toda la administración y que potencie que los ciudadanos los usen.* [Fuente: [Geoportal de la IDEE](#)]

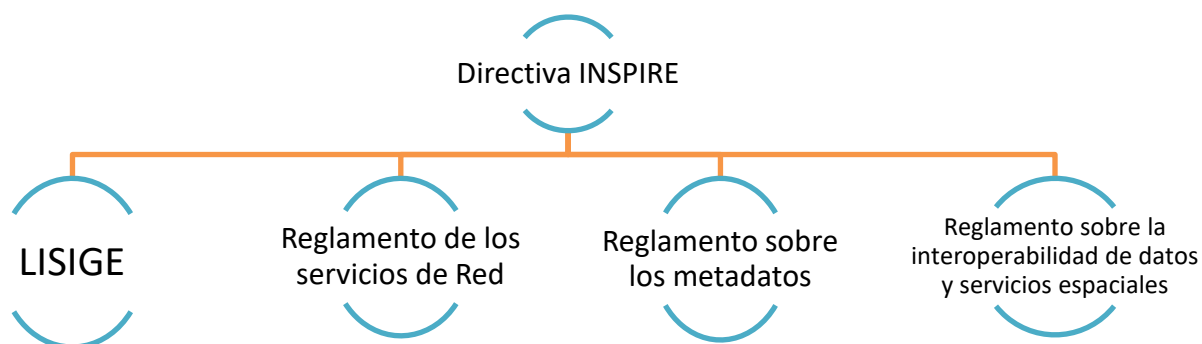


Una IDE establece la coordinación entre los usuarios y proveedores de la información de manera que puedan combinarse información y conocimientos procedentes de diferentes organizaciones.

Por ejemplo, a través de una IDE es posible combinar las parcelas catastrales de la Dirección General de Catastro, la red ferroviaria gestionada por ADIF, las ortoimágenes del [Sistema Cartográfico Nacional](#) o los lugares protegidos de MITECO, ente otros servicios de datos disponibles.

Directiva europea INSPIRE

La [Directiva \(Infrastructure for Spatial Information in Europe\) INSPIRE](#) es el motor para compartir recursos geográficos en Europa en forma de datos o servicios. Establece las directrices para desarrollar una **Infraestructura de Información Espacial Comunitaria** a partir de las IDE de los estados miembros. La Directiva describe la forma de documentar, descubrir y estandarizar datos geoespaciales y se asienta sobre dos pilares fundamentales: disponibilidad de servicios de información en base a la aplicación del estándar del dominio geoespacial del OGC y metadatos.



En España, la Ley que regula las IDE es la [Ley 14/2010, sobre las infraestructuras y los servicios de información geográfica en España \(LISIGE\)](#) y en su Capítulo I, artículo 3 establece que una Infraestructura de datos espaciales es:

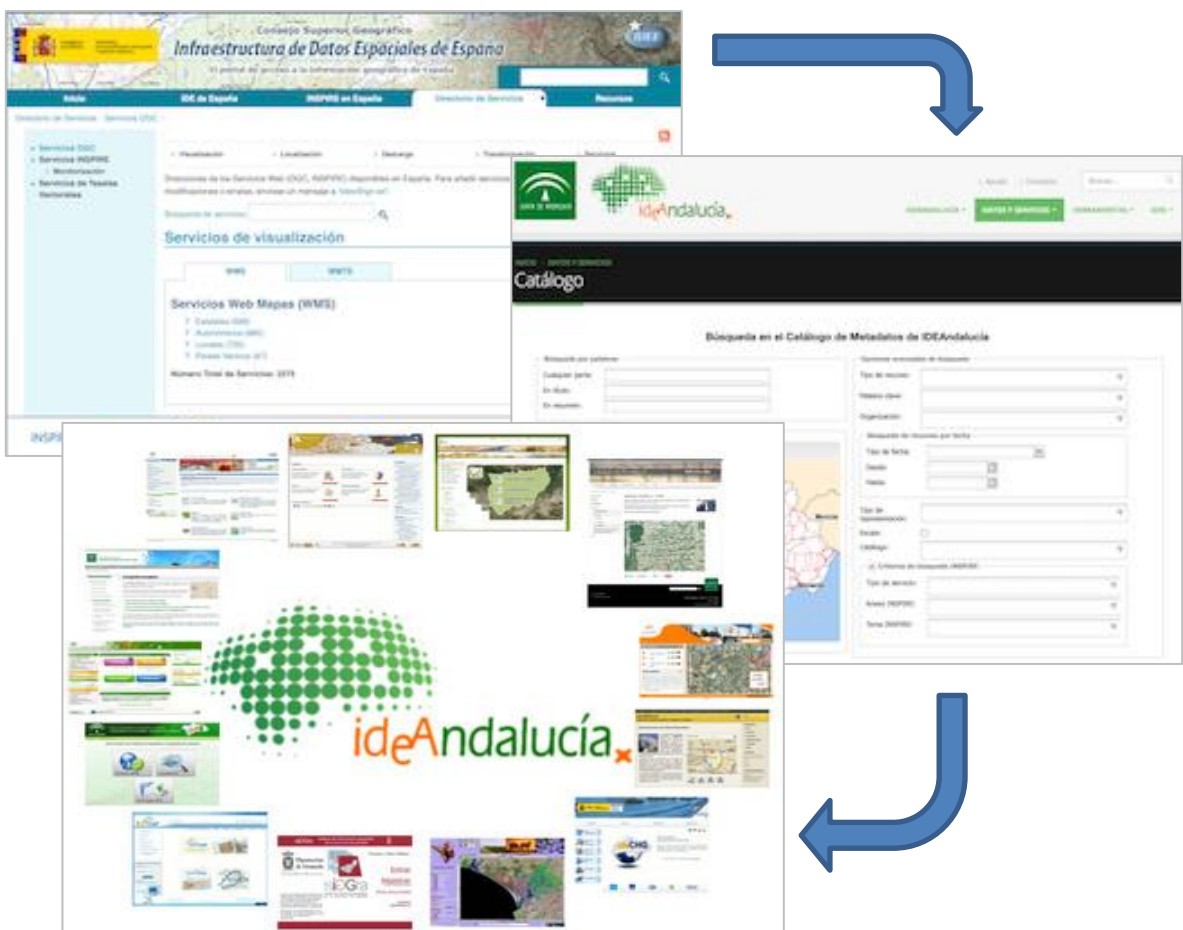
*“una **estructura virtual** en red integrada por **datos georreferenciados y servicios interoperables** de información geográfica distribuidos en diferentes sistemas de información, accesible vía **Internet** con un mínimo de **protocolos y especificaciones normalizadas** que, además de los datos, sus descripciones mediante **metadatos** y los servicios interoperables de información geográfica, incluya las **tecnologías de búsqueda y acceso** a dichos datos; las **normas** para su producción, gestión y difusión; los **acuerdos** sobre su puesta en común, acceso y utilización entre sus productores y entre éstos y los usuarios; y los mecanismos, procesos y procedimientos de coordinación y seguimiento establecidos y gestionados de conformidad con lo dispuesto en la presente ley”.*

02 Geoportales IDE

La publicación de los servicios y metadatos de los datos espaciales se suele realizar a través de los **geoportales** de las IDE, como, por ejemplo, la [Infraestructura de Datos Espaciales de España \(IDEE\)](#) que integra datos, metadatos, servicios e información geográfica que se producen en España, a nivel estatal, autonómico y local. A nivel europeo está disponible la [IDE de la Comunidad Europea](#).

En el geoportal IDEE es posible localizar servicios de visualización o de descarga, así como información de la mayoría de los datos espaciales que diferentes organizaciones dispone en sus catálogos.

Desde este geoportal se puede acceder a todos los [geoportales IDE disponibles en España](#), como, por ejemplo, la IDE de Andalucía, desde la cual se puede acceder a nodos locales y aplicaciones geográficas.



Temáticas de datos espaciales

Existe una correlación directa entre IDE y Datos Abiertos por lo que es fundamental materializar su integración y ésta se logra mediante la publicación de los **datos abiertos** en Internet a través de los **servicios web geográficos** y su localización a través de los **metadatos** publicados en un catálogo.

INSPIRE define las [temáticas de datos espaciales prioritarios](#) a desarrollar por cada Estado. La disponibilidad de temas se ha ido programando y completando a lo largo de los últimos años estando actualmente disponibles para facilitar la implementación de cada tema: guías técnicas, utilidades, modelos de datos, casos de uso y comunidades de expertos, ente otras especificaciones.

ANEXO I			ANEXO II	
 Direcciones	 Nombres Geográficos	 Red de transporte	 Elevaciones	
 Unidades administrativas	 Hidrografía	 Sistemas de coordenadas de referencia	 Geología	
 Parcelas catastrales	 Lugares protegidos	 Sistema de cuadrículas geográficas	 Cubierta terrestre	
			 Ortoimágenes	
ANEXO III				
 Instalaciones agrícolas y de acuicultura	 Habitats and biotopos	 Distribución de la población - demografía		
 Zonas sujetas a ordenación, a restricciones o reglamentaciones y unidades de notificación	 Salud y seguridad humanas	 Instalaciones de producción e industriales		
 Condiciones atmosféricas	 Uso del suelo	 Regiones marinas		
 Regiones Biogeográficas	 Aspectos geográficos de carácter meteorológico	 Suelo		
 Edificios	 Recursos minerales	 Distribución de las especies		
 Recursos energéticos	 Zonas de riesgos naturales	 Unidades estadísticas		
 Instalaciones de observación del medio ambiente	 Rasgos geográficos oceanográficos	 Servicios de utilidad pública y estatales		

Cada tema contiene un documento técnico, denominado “[Especificaciones de Datos](#)”, que describe el Conjunto de Datos correspondiente a ese tema. Por ejemplo, la “Especificación de Datos de Hidrografía”, define el ámbito de aplicación, los objetos geográficos de que se compone, sus atributos y las relaciones entre ellos mediante un esquema de aplicación a través de modelos UML, los metadatos, los SRC y la calidad mínima que debe tener el conjunto de datos de Hidrografía, su distribución o su representación por defecto.

Servicios Web geográficos

La publicación estandarizada de los datos espaciales se realiza a través de **servicios de visualización, descarga, cobertura o localización**. También se pueden publicar los procesos más comunes que se realizan con la información geográfica a través de los servicios de procesamiento.

- Servicios de visualización

Permiten visualizar los datos espaciales de una organización en cualquier visualizador de un ordenador o dispositivo móvil. Este tipo de servicios, conocidos como **Web Map Services (WMS)**, originalmente basados en la especificación WMS de OGC, deben cumplir el Reglamento de Servicios de red de la Directiva INSPIRE.

El WMS genera una **imagen digital** como una representación de la información geográfica almacenada en una base de datos, adaptada para su visualización en pantalla. Se basa en la [Guía Técnica para la implementación de Servicios de Visualización INSPIRE](#), que a su vez se apoya en la norma ISO 19128 y en la especificación WMS de OGC.

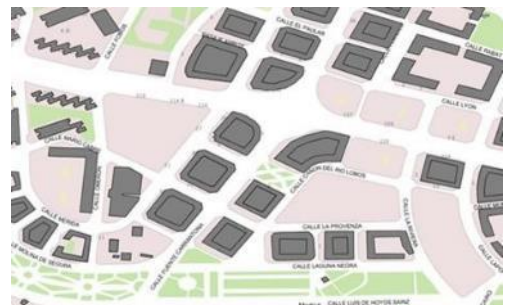
Por ejemplo, la información de las parcelas catastrales o los edificios de catastro se pueden visualizar para poder consultar la referencia catastral o visualizar una zona a través del WMS de ortoimágenes del Plan Nacional de Ortografía Aérea (PNOA)

Una variante, son los servicios de visualización teselados, **Web Map Tile Service, (WMTS)**, que dividen una sola imagen en teselas para mejorar el rendimiento, convirtiendo a este servicio más rápido y eficiente que los servicios WMS.

- Servicios de descarga

Son aquellos que permitan descargar copias de conjuntos de datos espaciales, o partes de ellos y, cuando sea posible, acceder directamente a ellos.

El Servicio de Descarga define las operaciones web para la consulta, acceso y edición los "objetos geográficos" (*Features*, en inglés) vectoriales, como por ejemplo una red de hidrografía o un determinado lago. Este tipo de servicios se conocen como **Web Feature Service (WFS)**.



WMS de la
D. G. de Catastro



WMS del IGN de imágenes
(ortoimágenes aéreas)



Los objetos geográficos descargables WFS pueden ser visualizados o consultados directamente a través de un navegador Web o mediante una herramienta de suscripción y lectura de flujos de datos (*ATOM feeds*) en formato GML. En el ejemplo siguiente se muestra una porción de código del [servicio WFS correspondiente a las Unidades Administrativas de España](#) disponible en el IGN.

```

<WFS_Capabilities xmlns="http://www.opengis.net/wfs/2.0" xmlns:wfs="http://www.opengis.net/wfs/2.0"
xmlns:ows="http://www.opengis.net/ows/1.1" xmlns:ogc="http://www.opengis.net/ogc" xmlns:fes="http://www.opengis.net/fes/2.0"
xmlns:gml="http://www.opengis.net/gml" xmlns:xlink="http://www.w3.org/1999/xlink" xmlns:xsi="http://www.w3.org/2001/XMLSchema-instance"
version="2.0.0" xsi:schemaLocation="http://www.opengis.net/wfs/2.0 http://schemas.opengis.net/wfs/2.0/wfs.xsd">
  <ows:ServiceIdentification>
    <ows:Title>Unidades administrativas de España</ows:Title>
    <ows:Abstract>Unidades administrativas y límites administrativos con tres niveles de administración (comunidad autónoma, provincia y
municipio). Esta información forma parte del Equipamiento Geográfico de Referencia Nacional, según se recoge en el Anexo I, parte I de
LISIGE: Unidades administrativas en que se dividan las áreas en las que los Estados miembros tienen y/o ejercen derechos
jurisdiccionales, a efectos de administración local, regional y nacional, separadas por límites administrativos. Servicio de descarga
Inspire de acceso directo conforme con ISO 19142 Web Feature Service e ISO 19143 Filter Encoding.</ows:Abstract>
    <ows:Keywords>
      <ows:Keyword>Instituto Geográfico Nacional</ows:Keyword>
      <ows:Keyword>Delimitaciones Territoriales</ows:Keyword>
      <ows:Keyword>IGR</ows:Keyword>
      <ows:Keyword>Sistema Cartográfico Nacional</ows:Keyword>
      <ows:Keyword>SCNE</ows:Keyword>
      <ows:Keyword>España</ows:Keyword>
      <ows:Keyword>Líneas límite</ows:Keyword>
    </ows:Keywords>
    <ows:Keywords>
      <ows:Keyword>infoManagementService</ows:Keyword>
      <ows:Keyword>infoFeatureAccessService</ows:Keyword>
      <ows:Type>ISO 19119 geographic services taxonomy, version 2.3</ows:Type>
    </ows:Keywords>
    <ows:ServiceType codeSpace="http://www.opengeospatial.org/">WFS</ows:ServiceType>
    <ows:ServiceTypeVersion>2.0.0</ows:ServiceTypeVersion>
    <ows:ServiceTypeVersion>1.1.0</ows:ServiceTypeVersion>
    <ows:ServiceTypeVersion>1.0.0</ows:ServiceTypeVersion>
    <ows:Fees>No se aplican condiciones</ows:Fees>
    <ows:AccessConstraints>CC BY 4.0 ign.es</ows:AccessConstraints>
  </ows:ServiceIdentification>

```

- Servicios de cobertura

Web Coverage Service (WCS) permite la obtención de datos geoespaciales en forma de coberturas, es decir, información geográfica espacial digital que representa fenómenos con variación espacio-temporal.

- Servicios de localización

Son aquellos que permiten la búsqueda o localización de los conjuntos de datos, series y servicios web disponibles en un catálogo. Para ello es necesario que los recursos estén descritos a través de metadatos en formato XML, al igual que la publicación de los recursos en el catálogo de datos abiertos. Este servicio se basa en la especificación, **Catalogue Services for the Web (CSW)** de OGC.

02

Los servicios mencionados anteriormente se clasifican por su función, están definidos en el [Reglamento de Servicios de Red de la Directiva INSPIRE](#) y se basan en las **normas ISO y en las especificaciones de OGC**.

El '[rincón del desarrollador](#)' de IDEE dispone de amplia documentación en castellano sobre los servicios mencionados.

Un ejemplo de integración de servicios OGC en un portal de Datos Abiertos es el [portal Geodata](#) que proporciona datos y servicios geospaciales abiertos conforme a la iniciativa INSPIRE sobre una plataforma [CKAN](#). Esta implementación es fruto de [PublicaMundi](#), proyecto financiado con fondos europeos que entre otros resultados ha generado el [código abierto](#) necesario para el desarrollo de este tipo de geoportales.

La IDEE monitoriza un amplio catálogo de servicios INSPIRE implementado a nivel nacional, organizado por Comunidades Autónomas y Organismos Públicos. La publicación de dichos servicios web geográficos se realiza mediante los siguientes recursos:

- [Catálogo de la IDEE](#): contiene servicios provenientes de todas las organizaciones cartográficas de España.
- [Catálogo Oficial de Datos y servicios INSPIRE \(CODSI\)](#): contiene servicios que publican los temas requeridos y establecidos por la Directiva INSPIRE. La descripción de estos servicios se sincroniza con el catálogo de la Comisión Europea.
- [Directorio de servicios de la IDEE](#): listado de enlaces a servicios disponibles en España.

Metadatos

Los metadatos son el **conjunto de elementos que describen las características de los datos y servicios**, como, por ejemplo: el organismo publicador de los datos, la fecha de actualización, las condiciones legales, las URL de los servicios donde se pueden localizar los datos espaciales, entre otros, y que permiten a un productor de información geográfica describir los recursos geográficos de modo que los usuarios puedan conocer sus características y puedan evaluar la aplicabilidad de tales recursos para un uso determinado.

Mapa Topográfico Nacional 1:25.000 de España (ráster)

Archivos generados por medio del proceso mapabTN25 por el que se obtiene de forma totalmente automática cartografía ráster a escala 1:25 000 de España, a partir de la información de la Base Topográfica Nacional BTN25 y de la incorporación de las Líneas límite municipales, SICSE y sombreado. Se corresponden con la información presente en el servicio de cartografía ráster WMS y WMTS del IGN, pero no tienen por qué coincidir exactamente con el contenido de las últimas ediciones publicadas en papel ni con MTN25 vectorial debido a que mapabTN25 se genera según se van incorporando nuevos elementos de forma continua en la información origen.

Terminado

Descargas y enlaces

URL de Descarga

Centro de Descargas <http://centrodescargas.cnig.es/CentroDescargas/busqueda?Sene.do?codSene=02102>

Actualizado:

Visión de Conjunto

MTN25 Ráster
Instituto Geográfico Nacional
Centro de Información Geográfica

Ejemplo de ficha de metadatos de un determinado recurso

Los datos espaciales de los catálogos de los geoportales IDE, al igual que los datos abiertos necesitan estar descritos a través de sus metadatos para **localizar, seleccionar, comparar y explotar un recurso**.

Los principales beneficios que ofrecen los metadatos asociados a la información geográfica son:

1. Ayudan a descubrir y localizar datos y servicios y a determinar cuál es la mejor forma de utilizarlos.
2. Benefician al organismo productor de datos en dos sentidos: por un lado, permiten mantener un inventario de la información que produce, independientemente del personal que produzca los datos y, por otro lado, se optimizan la gestión al mantener documentadas las principales características de los productos geográficos que generan.
3. Permiten compartir la información con otros organismos.
4. El valor de los datos estará directamente relacionado con la documentación que posean.
5. Preservan el contexto en el que fueron creados.

Normalización de Datos espaciales

Las normas internacionales que cubren las áreas de tecnologías de la información geográfica / geomática se engloban en el rango de la [Familia ISO 19100](#). Con el objetivo de estandarizar y facilitar la interoperabilidad de datos espaciales, la Asociación Española de Normalización (AENOR) ha publicado la norma [UNE 148004:2018 “Datos geográficos abiertos”](#) que detalla cuáles son los requisitos que deben cumplir los datos geográficos abiertos.

Disponibilidad de datos espaciales a nivel europeo

Una de las principales fuentes de datos a nivel europeo es el [programa de observación de la Tierra de la Unión Europea, Copernicus](#). Este programa se ha convertido en el mayor proveedor de datos geospaciales del mundo. Son datos obtenidos de la observación por satélite, a través de las constelaciones de satélites Sentinel y otros satélites de terceros y datos obtenidos por sistemas de sensores in situ terrestres, aéreos y marítimos. Esta [información se organiza a través de los siguientes servicios servicios](#): emergencias, seguridad, vigilancia marina, vigilancia terrestre, cambio climático y vigilancia atmosférica.



El Centro Nacional de Información Geográfica (CNIG) publica varios [servicios de Copernicus](#) así como las imágenes de Sentinel en los servicios de visualización WMS y WMTS del PNOA (a escalas pequeñas se visualizan las imágenes Sentinel y a escalas grandes las ortoimágenes del PNOA).

Maximizar la reutilización de datos espaciales

De forma general, uno de los objetivos fundamentales de la publicación de Datos Abiertos es maximizar su reutilización. De forma específica y dado que los datos espaciales sirven de referencia para otros conjuntos de datos es fundamental **conocer a los potenciales usuarios**. En este sentido es importante distinguir:

1 Usuarios generalistas con nociones básicas sobre información geográfica.

2 Usuarios que requieren la creación de mapas de datos geográficos y visualizaciones.

3 Usuarios con necesidades de integración y combinación de datos espaciales con otro tipo de datos.

4 Usuarios que realizan labores de analítica espacial orientada al descubrimiento de patrones significativos en datos espaciales.

Dada la complejidad intrínseca de la información espacial, en el diseño de la estrategia de publicación de datos espaciales, es recomendable plantear el objetivo de **codificar los datos de tal forma que los reutilizadores puedan fácilmente decodificarlos y entenderlos**.

Por tanto, es importante tener en cuenta que cada tipo de usuario requiere un nivel de detalle y calidad distinto y por tanto hay que contemplar aspectos como los siguientes para tener un **balance adecuado entre calidad y coste de producción** :

- El volumen de datos.
- Cuántas dimensiones espaciales se cubren (puntos, líneas, superficies, 3D).
- Qué categoría de área se cubre (un edificio, una ciudad, un país entero)
- Con qué frecuencia cambian los datos.
- El nivel de precisión espacial que existe en los datos y la precisión que necesitan los usuarios.

Las pautas para implementar de forma eficaz los aspectos mencionados, se recogen a continuación en esta guía.

03

Pautas de publicación de datos espaciales



En los siguientes epígrafes, se recoge una serie de **pautas orientadas a mejorar la publicación de datos espaciales** y concretamente aquellas que son esenciales para expresar los datos espaciales usando la representación más adecuada. El conjunto de pautas que se expone es, en su mayoría, un extracto de las publicadas por W3C en el documento "[Spatial Data on the Web Best Practices](#)" cuya referencia se recomienda para una mayor comprensión y detalle de las mejores prácticas para la publicación de Datos Espaciales.

Las pautas recogidas en esta guía son:



P1- Geocodificación de datos espaciales



P4- Proporcionar una codificación precisa y completa de los valores de las **coordenadas**



P2- Proporcionar **geometrías útiles**



P5- Incorporar información sobre **cambios en los datos espaciales**



P3- Usar el **sistema de referencia geográfico** apropiado



P6- Exponer y facilitar el acceso a datos espaciales mediante **APIs y servicios de Datos**



P7- Describir adecuadamente los datos espaciales usando **metadatos** específicos

Geocodificación de datos espaciales

La forma más básica y más comprensible por todos los usuarios para especificar una ubicación geográfica es utilizar una dirección postal o una tupla de coordenadas (X e Y).

Se define **Geocodificación de datos** al procedimiento mediante el cual un objeto geográfico recibe directa o indirectamente una etiqueta que identifica su posición espacial con respecto a algún punto común o marco de referencia.

El objetivo es que la dirección postal sea tratada como una referencia expresada utilizando coordenadas geográficas, de tal modo que una ubicación pueda indicarse en un mapa o compararse con otras ubicaciones.



Ejemplo de geolocalización de una ruta y obtención de su perfil de altitud. Aplicación de la IDE de Aragón

La **geocodificación**, por tanto, puede ser:

- **Directa:** a partir de las coordenadas (latitud y longitud) de modo que, a partir de una posición, se obtiene la dirección postal de ese punto. Por ejemplo: los móviles con GPS capturan la posición del usuario y se puede ubicar sobre un mapa.
- **Indirecta:** A partir de la dirección postal de un lugar, se obtienen las coordenadas de esa dirección.

La mayoría de las aplicaciones que normalmente se utilizan para resolver situaciones cotidianas requieren que una dirección postal sea tratada como una referencia expresada utilizando coordenadas geográficas, de tal modo que una ubicación pueda indicarse en un mapa.





Convertir direcciones geográficas en coordenadas espaciales es un proceso conocido como **geocodificación**. Para referir este concepto, también se utiliza el término emparejado de direcciones (*address matching*).

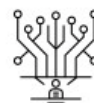
La geocodificación es una operación compleja dado que no siempre se dan las condiciones que permiten establecer correctamente el emparejamiento preciso entre dirección y coordenadas, en la mayoría de los casos porque la forma en la que se expresan las direcciones postales no es uniforme o puede ser incompleta.

El proceso que se debe llevar a cabo para una correcta geocodificación de dirección postales, implica **dos pasos diferenciados**:

1. **Normalización de direcciones postales**, que además de estructurar adecuadamente un texto, introducido en ocasiones de forma libre, vincula su contenido con un [nomenclator de referencia](#).
2. **Geocodificación** de la dirección postal normalizada, que proporciona la referencia geográfica expresada mediante coordenadas espaciales.

Existen **herramientas** que facilitan ambas tareas:

Por ejemplo, la herramienta [alink](#) de la Junta de Andalucía para normalizar direcciones o [Cartociudad](#) del Ministerio de Transportes, Movilidad y Agenda Urbana para resolver la geocodificación. En esta línea, el IGN dispone del geocodificador [CartoGeocoder](#) que usa los datos nacionales de direcciones de la base de datos nacional Cartociudad y ofrece una colección de servicios de geocodificación directa e inversa y *parseado* o análisis sintáctico de direcciones. Igualmente, resultan útiles para facilitar la interacción con servicios de geocodificación el uso de librerías de programación específicas como [Geocoder](#) o clientes como [GeoPy](#). Al margen de los citados existe muchas [otras alternativas de geocodificación](#) con diferentes características, condiciones de acceso y coste.

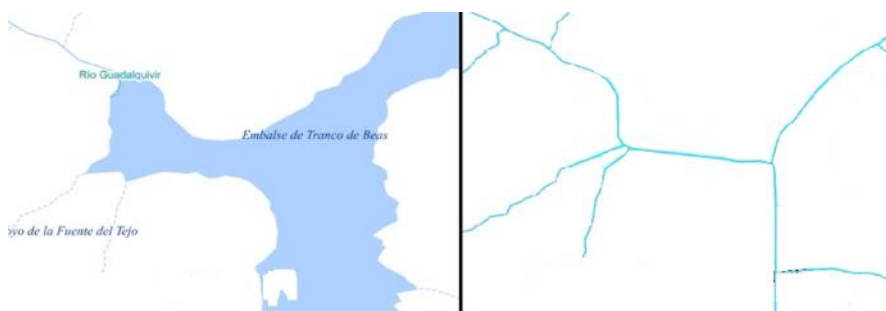


Proporcionar Geometrías útiles

La **geometría** es una característica intrínseca de los objetos espaciales y se expresa como un **conjunto de puntos n-dimensionales referenciados a algún SRC que sirven para determinar la extensión en el espacio o la forma de un objeto espacial**, por tanto, los datos de la geometría siempre aportan una descripción más o menos aproximada a la forma y extensión real **dependiendo del grado de precisión** con el que se represente el objeto. Por ejemplo, representar una geometría de un edificio en un mapa para la Web no requiere el mismo nivel de detalle que se necesita para representar esa misma geometría para realizar un análisis espacial o el levantamiento de 3D de dicho edificio.

Además, cuando se publican datos espaciales en la Web es fundamental tener en cuenta el ancho de banda y las capacidades de procesamiento requeridas para la interacción con este tipo de datos. Es habitual que el volumen de datos sea significativo y la capacidad de algunas herramientas como, por ejemplo, un navegador web, muy limitadas para manejar de forma eficiente determinadas geometrías.

Por tanto, para decidir cómo describir una geometría es importante considerar, en la medida de lo posible, los **usos previstos**. Esto también puede implicar **proporcionar descripciones de geometrías alternativas**.



Proporcionar múltiples representaciones, es decir, varias geometrías para un objeto espacial pueden resultar útil dado que permite a los usuarios elegir la que mejor se adapte a su caso de uso, tratando siempre de equilibrar el beneficio de la facilidad de uso con el coste necesario de almacenamiento o el procesamiento adicional requerido para realizar las conversiones necesarias.

El requisito es que cada geometría se exprese mediante un objeto estructurado que incluya no solo las coordenadas de las posiciones que definen la geometría sino también las características específicas vinculadas. En este sentido, es especialmente importante elegir el SRC con cuidado e indicarlo claramente para cada geometría, tal como se indica en la pauta 3.3 sobre el uso del sistema de referencia geográfico apropiado.



Con el objetivo de determinar adecuadamente la forma de expresar los datos de la geometría de un objeto espacial es importante tener en cuenta los siguientes aspectos:

En primer lugar, tratar de **anticipar los usos y aplicaciones previstos**, en particular, los escenarios de uso que implican aplicaciones geoespaciales específicas (sistemas GIS), aplicaciones Web (navegadores o apps móviles) y aplicaciones de datos enlazados.

Para cada uso previsto, proporcionar descripciones geométricas alternativas considerando:

- 1. Dimensionalidad** de la geometría (0D - puntos, 1D - curvas, 2D - superficies, 3D - volúmenes).
- 2. El sistema de referencia** apropiado.
- 3. La codificación geométrica** adecuada tratando de anticipar, en la medida de lo posible, las herramientas software que podrían utilizar los usuarios.
- 4. El nivel de detalle** apropiado.

Hay que tener en cuenta que los aspectos indicados están relacionados entre sí, por ejemplo, la dimensionalidad determina el SRC que se puede usar, así como las codificaciones o representaciones posibles de la geometría.

Es importante, además, cuando se determina la representación de una geometría, tener en cuenta el **orden de los ejes de coordenadas**. Es decir, longitud / latitud o latitud / longitud.

Otra distinción relevante a tener en cuenta es, por un lado, la información asociada a la geometría del objeto espacial, expresada como se ha indicado usando coordenadas, de la lista de dos o más coordenadas que expresan la ubicación de dicha geometría en el espacio.



Existen múltiples formatos para representar geometrías y son destacables dos **formatos de referencia** ampliamente utilizados en las comunidades geoespaciales y el desarrollo Web, como: [GML](#), [GeoJSON](#), [Shapefile](#) y [GeoPackage](#):

- **GML** proporciona la capacidad de expresar cualquier tipo de geometría, en cualquier SRC, y hasta en 3 dimensiones -desde puntos hasta volúmenes- y generalmente se serializa en XML.
- **GeoJSON** admite solo un sistema de referencia de coordenadas, CRS84, es decir, longitud / latitud WGS84 y geometrías de hasta 2 dimensiones -puntos, líneas o polígonos y está serializado en JSON, que es un formato asequible de procesar por aplicaciones web accesibles vía navegador.
- **Shapefile** almacena ubicaciones geométricas e información de atributos de las entidades geográficas.
- **GeoPackage** implementado sobre la base de datos relacional [SQLite](#) permite compartir y transferir datos espaciales vectoriales y raster. Además, permite almacenar varias geometrías dentro del mismo archivo al contrario que los Shapefiles que únicamente almacenan una.

Para facilitar el uso de datos de geometría en la Web, así como en SIG, es deseable que las geometrías complejas codificadas en GML estén disponibles también de forma simplificada como GeoJSON, aplicando cualquier transformación que sea necesaria del SRC, así como simplificar y generalizar la geometría original según sea necesario (por ejemplo, transformando una geometría 3D en una 2D).

Por otro lado, las representaciones de geometrías basadas en RDF se usan en la comunidad Linked Data. Esto es posible mediante el uso de vocabularios específicos, como el [vocabulario Basic Geo Vocabulary de W3C](#) solo para expresar puntos, [GeoRSS](#) para expresar puntos, líneas, cuadros, círculos y polígonos o [GeoSPARQL](#) para cualquier tipo de geometría.

Con el fin de reducir el volumen de información derivado de la representación de geometrías y por tanto la reducción del ancho de banda necesario para su transferencia y/o lograr un procesamiento más eficiente, es aconsejable tener en cuenta estas opciones:

- Algunos formatos de datos espaciales soportan **codificaciones comprimidas alternativas**, por ejemplo, el formato KMZ se utiliza para transferir datos KML comprimidos.
- Hay formatos que admiten **descripciones más compactas de los datos**, por ejemplo, TopoJSON que es una extensión del formato GeoJSON.
- Proporcionar geometrías en **diferentes niveles de generalización** usando diferentes escalas, por ejemplo, las [series cartográficas del IGN](#) está disponible en siete escalas desde 1:25000 a 1:2.000.000



En el ejemplo siguiente se describe un dataset en el que se está especificando la descripción de la extensión espacial utilizando un cuadro delimitador o *bounding Box* mediante dos longitudes y dos latitudes usando diferentes codificaciones WKT, GML y GeoJSON:

```
@prefix dcat: <http://www.w3.org/ns/dcat#> .
@prefix dcterms: <http://purl.org/dc/terms/> .
@prefix geosparql: <http://www.opengis.net/ont/geosparql#> .
@prefix locn: <http://www.w3.org/ns/locn#> .

<http://www.ldproxy.net/bag/inspireadressen/> a dcat:Dataset ;
dcterms:title "Adressen"@nl ;
dcterms:title "Addresses"@en ;
dcterms:description
    "INSPIRE Adressen afkomstig uit de basisregistratie Adressen,
    beschikbaar voor heel Nederland"@nl ;
dcterms:description
    "INSPIRE addresses derived from the Addresses base registry,
    available for the Netherlands"@en ;
dcterms:isPartOf <http://www.ldproxy.net/bag/> ;
dcat:theme <http://inspire.ec.europa.eu/theme/ad> ;
dcterms:spatial [
    a dcterms:Location ;
    locn:geometry
        # Bounding box in WKT
        "POLYGON((3.053 47.975,7.24 47.975,7.24 53.504,3.053 53.504,3.053
        47.975))"^^geosparql:wktLiteral ,
        # Bounding box in GML
        "<gml:Envelope

srsName=\"http://www.opengis.net/def/crs/OGC/1.3/CRS84\">
        <gml:lowerCorner>3.053 47.975</gml:lowerCorner>
<gml:upperCorner>7.24 53.504</gml:upperCorner>
</gml:Envelope>"^^geosparql:gmlLiteral ,
        # Bounding box in GeoJSON
        "{ \"type\": \"Polygon\", \"coordinates\": [[
        [3.053,47.975],[7.24,47.975],[7.24,53.504],
        [3.053,53.504],[3.053,47.975]
        ] ]}"^^https://www.iana.org/assignments/media-
types/application/geo+json
    ] .
```




En el ejemplo anterior, se están utilizando GML y GeoJSON para expresar geometrías como objetos estructurados, y WKT para expresar la geometría como un literal. Los literales se prestan a un almacenamiento compacto y a un rápido procesamiento, pero tienen la desventaja de que las propiedades de la geometría no son fácilmente accesibles en la Web frente a la expresividad de los objetos estructurados.

Por otro lado, se está especificando el sistema de referencia de coordenadas utilizado para el *bounding box*, que es CRS84 (equivalente a WGS 84, pero con el orden longitud / latitud sobre el eje de coordenadas), que se especifica explícitamente en la codificación GML a través del atributo *@srsName*, y mediante el uso de una URI que apunta al registro del SRC. En el caso de la codificación WKT, el SRC no se está especificado ya que CRS84 es el SRC predeterminado para esta codificación y, por tanto, puede omitirse. Igualmente, tampoco se especifica en la codificación GeoJSON por ser CRS84 el único SRC compatible en dicha codificación.

En el ejemplo siguiente se utilizan métodos para generalizar una geometría, con el objetivo de reducir el volumen de representación de datos mediante el uso de dos elementos complementarios:

01

Centroide, que se usa para expresar la posición de un objeto espacial convirtiendo su geometría real en un punto correspondiente a su centro.

02

Bounding box, que proporciona una descripción simplificada de la extensión que ocupa el objeto espacial.

Aunque ambos métodos de generalización conllevan una pérdida de información respecto a la geometría original, tienen un papel relevante en el análisis espacial debido a la información topológica que proporcionan. Además, los centroides y los *bounding box* proporcionan una descripción suficientemente precisa de una geometría para aquellos casos de uso en los que, respectivamente, la extensión o la forma precisa del objeto espacial no es relevante.



El cálculo, tanto de centroides como de *bounding box*, es una funcionalidad estándar en las herramientas GIS.

```
@prefix bag: <http://bag.basisregistraties.overheid.nl/def/bag#> .
@prefix georss: <http://www.georss.org/georss/> .
@prefix geosparql: <http://www.opengis.net/ont/geosparql#> .
@prefix rdfs: <http://www.w3.org/2000/01/rdf-schema#> .
@prefix w3cgeo: <http://www.w3.org/2003/01/geo/wgs84_pos#> .

<http://bag.basisregistraties.overheid.nl/bag/id/pand/0363100012169587>
  a geosparql:Feature, bag:Pand ;
  rdfs:label "Pand 0363100012169587"@nl;

# Detailed geometry

geosparql:hasGeometry
<http://bag.basisregistraties.overheid.nl/bag/id/geometry/5C1F8F11324717378B437B2CD12871FF> ;
bag:geometriePand
<http://bag.basisregistraties.overheid.nl/bag/id/geometry/5C1F8F11324717378B437B2CD12871FF> ;

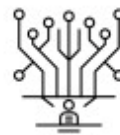
# Centroid

w3cgeo:lat "52.37509"^^xsd:float ;
w3cgeo:long "4.88412"^^xsd:float ;

# Bounding box

georss:box "52.3749,4.8838 52.3753,4.8845"^^xsd:string .
```

En el código se está especificando, respectivamente, el centroide (usando las propiedades `w3cgeo:lat` y `w3cgeo:long`) y el bounding box (mediante la propiedad `georss:box`) de la silueta bidimensional del edificio que alberga el Museo de Ana Frank en Amsterdam.



La **geometría** (conjunto de puntos n-dimensionales referenciados a algún SRC) determina la extensión en el espacio o la forma de un objeto espacial.

A **mayor detalle**, mayor volumen de información necesario para describir el objeto.

Para **cada uso previsto**, las descripciones geométricas alternativas deben considerar: la dimensionalidad, el sistema de referencia, la codificación geométrica teniendo en cuenta el orden de los ejes de coordenadas y el nivel de detalle requerido

Diferentes usos de los datos espaciales pueden requerir diferentes niveles de detalle y, por tanto, geometrías alternativas.

Es **recomendable usar como formatos** preferentes GML, GeoJSON, Geopackage o Shapefile, aplicando las transformaciones necesarias para facilitar su uso indistinto y el uso de vocabularios específicos.

Asimismo, **mejora la eficiencia** en las transferencias de datos el uso de versiones compactas de los formatos de datos, como KMZ o TopoJSON.

Con el objetivo de reducir volumen en la representación de los datos, es se pueden utilizar centroides y *bounding box*.



Usar el Sistema de referencia geográfico apropiado

Como se ha comentado, existen diferentes sistemas de referencia. En España, **el sistema geodésico de referencia oficial es el ETRS89**.

A priori, siempre se desconoce el uso potencial de los datos, por lo que **es aconsejable publicar datos en múltiples representaciones, una para cada uno de los sistemas de referencia de coordenadas priorizados**.

En cualquier caso, el número de representaciones proporcionadas debe determinarse con respecto al esfuerzo asociado. Hay que tener en cuenta que algunos datum, como WGS84, proporcionan un ajuste razonable, aunque no muy preciso, en todas partes de la Tierra, mientras que otros, como el ETRS89 / EPSG: 4258) proporcionan un mejor ajuste en la región europea a expensas de la precisión en otras partes del mundo. Conviene recordar que para la realización de determinadas operaciones espaciales como, por ejemplo, una medición de distancias suele utilizarse UTM en superficies de menor tamaño ya que la unidad de expresión son metros y WGS84 si las superficies son muy grandes porque tienen en cuenta la curvatura terrestre dando lugar a resultados más precisos.

No obstante, **WGS84 es buena opción para datos vectoriales**, ya que muchas de las herramientas y aplicaciones utilizadas por los desarrolladores web están configuradas para usar datos de dispositivos móviles con GPS que utilizan WGS84.

En el caso de imágenes ráster la opción es usar **Web Mercator que tiene cobertura global**, pero hay que tener en cuenta que el datum geodésico utilizado por este sistema es esférico y no es fiel a la forma de la tierra (en latitudes altas, esto produce diferencias posicionales de hasta 20 kilómetros en comparación con WGS84).

Por otro lado, y de cara a ajustar progresivamente la estrategia de publicación es aconsejable **avanzar en el conocimiento del uso mayoritario de los datos** dado que algunas aplicaciones como, por ejemplo, la realidad aumentada o la agricultura de precisión pueden requerir precisiones de centímetros o menores, lo que requiere el uso de sistemas de referencia con un datum geodésico alternativo que proporcione un ajuste superior para el área geográfica local o regional.

Para implementar esta práctica adecuadamente resultan esenciales las herramientas de conversión mencionadas en esta guía.

En resumen:

Una opción recomendable de publicación es usar la representación oficial territorial y un sistema de referencia de coordenadas global. Concretamente, por defecto: ETRS89 / EPSG:4258 y opcionalmente, para datos vectoriales: WGS84 Lat/Long (EPSG:4326) o WGS84 Lat/Long/Elevation (EPSG:4979); para datos ráster, Web Mercator (EPSG: 3857).

Proporcionar una codificación precisa y completa de los valores de las coordenadas

Como se ha indicado con anterioridad, la geometría de los objetos espaciales se describe usando **coordenadas de posición: longitud y latitud**. Estas coordenadas indican una posición relativa a un datum: **la latitud cero es el ecuador y la longitud cero es el meridiano principal, Greenwich**.

Sin embargo, no es suficiente con indicar los valores de longitud y latitud para interpretar los valores de las coordenadas, dado que tanto el datum como las unidades de medida o el orden en que se definen los ejes de coordenadas tiene impacto en la expresión de éstas. La información incompleta conduce a la ambigüedad.

Como se ha comentado, los datos espaciales se publican en una amplia variedad de SRC, lo que puede generar confusión e inconsistencias en el uso e interpretación de los datos. La comparación o combinación de datos espaciales de diferentes fuentes es, a menudo, problemático.

Es recomendable **proporcionar suficiente información para relacionar las coordenadas con la posición correcta**, esto permitirá que los datos espaciales sean interpretados correctamente tanto por personas como para los agentes de software.

Un usuario de datos espaciales necesitará saber:

1. Qué valor de **coordenadas** se relaciona con qué eje.
2. Qué **unidades** se utilizan para cada coordenada.
3. Qué **datum** se usa.

Hay diferentes formas de proporcionar esta información, A continuación, se detallan cuatro formas posibles.



La información de coordenadas se puede proporcionar:

1.- En los metadatos del conjunto de datos.

En el siguiente ejemplo se muestra como describir el SRC que utiliza un determinado dataset. Para ello, se usa la propiedad *conformsTo* para indicar el SRC con el que esta vinculado el dataset.

```
@prefix ex:    <http://data.example.org/datasets/> .
@prefix dcat:  <http://www.w3.org/ns/dcat#> .
@prefix dcterms: <http://purl.org/dc/terms/> .
@prefix skos:  <http://www.w3.org/2004/02/skos/core#> .

ex:ExampleDataset
  a dcat:Dataset ;
  dcterms:conformsTo <http://www.opengis.net/def/crs/EPSG/0/32630> .

<http://www.opengis.net/def/crs/EPSG/0/32630>
  a dcterms:Standard, skos:Concept ;
  dcterms:type
    <http://inspire.ec.europa.eu/glossary/SpatialReferenceSystem> ;
  dcterms:identifier
    "http://www.opengis.net/def/crs/EPSG/0/32630"^^xsd:anyURI ;
  skos:prefLabel "WGS 84 / UTM zone 30N"@en ;
  skos:inScheme <http://www.opengis.net/def/crs/EPSG/0/> .
```

Para implementar esta opción es recomendable seguir las indicaciones que se detallan en la pauta “P3.7.- Describir adecuadamente los datos espaciales usando metadatos específicos” de esta guía.



2.- Etiquetando valores de datos usando vocabularios

2.1.- Etiquetando explícitamente cada valor de cada coordenada usando un vocabulario específico para describir objetos posicionados en el espacio.

En el ejemplo siguiente las etiquetas están definidas por el [vocabulario Basic Geo Vocabulary de W3C](#) que se utiliza para representar la información de latitud, longitud y altitud en el datum de referencia geodésico WGS84.

```
@prefix dcterms: <http://purl.org/dc/terms/> .

:myPointOfInterest a w3cgeo:SpatialThing ;
  dcterms:description "Anne Frank's House, Amsterdam."
  w3cgeo:lat "52.37514"^^xsd:float ;
  w3cgeo:long "4.88412"^^xsd:float ;
  .
```

Este vocabulario además incorpora la información necesaria para especificar completamente los datos, indicando que los valores provistos para longitud y latitud están expresados en grados decimales y la altura en metros sobre la referencia local (elipsoide).

2.2.- Etiquetando explícitamente usando un vocabulario genérico para definir datos estructurados, schema.org.

En el ejemplo siguiente, se usan las etiquetas latitud y longitud que están definidas en el vocabulario schema.org. A diferencia del caso anterior, schema.org no indica las unidades de medida.

```
<script type="application/ld+json">
{
  "@context" : {
    "@vocab" : "http://schema.org/"
  },
  "myPointOfInterest" : {
    "@type" : "Place",
    "geo" : {
      "@type": "GeoCoordinates",
      "latitude": "52.37514",
      "longitude": "4.88412"
    }
  }
}
</script>
```



Respecto al **uso de schema.org** para expresar la posición de objetos espaciales, merece la pena mencionar las siguientes propiedades que se pueden usar para representar valores estructurados:

1. [Place](#): se utiliza para referenciar entidades que tienen una extensión física.
2. [Geo](#) o [GeoCoordinates](#) para indicar las coordenadas de un lugar o un evento.
3. [GeoShape](#): para describir la forma geométrica de un lugar. Esta propiedad puede ser descrita usando diferentes propiedades cuyos valores se basan en pares latitud / longitud. Se pueden usar espacios en blanco o comas para separar la latitud y la longitud.

Ejemplos de uso de estas propiedades se pueden ver en el portal de **Datos Abiertos de Cáceres**. Concretamente, se usa la propiedad GeoShape en el [conjunto de datos que sirve la información semántica de los carriles bici de Cáceres](#).



2.3.- Etiquetando los tipos de datos en el diccionario de datos.

En el ejemplo siguiente se muestra el diccionario de datos de un conjunto de datos tabular en formato CSV, en el que se están especificando Longitud y Latitud usando el vocabulario W3C Basic Geo.

```
{
  "@context": ["http://www.w3.org/ns/csvw", {"@language": "en"}],
  "@id": "http://example.org/tree-ops-db",
  "url": "tree-ops-db.csv",
  "dcterms:title": "Tree Operations",
  ...
  "tableSchema": {
    "columns": [{
      "name": "GID",
      "titles": [
        "GID",
        "Generic Identifier"
      ],
      "dcterms:description": "An identifier for the operation on a tree.",
      "datatype": "string",
      "required": true,
      "suppressOutput": true
    }, {
      "name": "on_street",
      "titles": "On Street",
      "dcterms:description": "The street that the tree is on.",
      "datatype": "string"
    }, {
      "name": "Long",
      "titles": "Longitude",
      "dcterms:description": "The WGS 84 longitude of the tree (decimal degrees).",
      "propertyUri": "http://www.w3.org/2003/01/geo/wgs84_pos#long"
      "datatype": {
        "base": "number",
        "minimum": "-180",
        "maximum": "180"
      }
    }, {
      "name": "Lat",
      "titles": "Latitude",
      "propertyUri": "http://www.w3.org/2003/01/geo/wgs84_pos#lat"
      "dcterms:description": "The WGS 84 latitude of the tree (decimal degrees).",
      "datatype": {
        "base": "number",
        "minimum": "-90",
        "maximum": "90"
      }
    }
  ],
  ...
  "primaryKey": "GID",
  "aboutUrl": "http://example.org/tree-ops-ext#gid-{GID}"
}
```



3.- Usando un formato de datos que permita especificar ejes, su orden, el datum y las unidades de medida para las coordenadas. Para ello, el formato más adecuado es GeoJSON.

En el ejemplo siguiente se muestra una respuesta HTTP a una petición de datos espaciales a una API. En este caso, la propiedad *application/geo+json* se usa para designar que el contenido se sirve en formato GeoJSON y con la propiedad *coordinates* se están especificando las coordenadas de la casa de Ana Frank .

```
{HTTP/1.1 200 OK
Date: Sun, 05 Mar 2017 17:12:35 GMT
Content-length: 543
Connection: close
Content-type: application/geo+json

{
  "type": "Feature",
  "geometry": {
    "type": "Polygon",
    "coordinates": [
      [ [4.884235, 52.375108], [4.884276, 52.375153],
        [4.884257, 52.375159], [4.883981, 52.375254],
        [4.883850, 52.375109], [4.883819, 52.375075],
        [4.884104, 52.374979], [4.884143, 52.374965],
        [4.884207, 52.375035], [4.884263, 52.375016],
        [4.884320, 52.374996], [4.884255, 52.374926],
        [4.884329, 52.374901], [4.884451, 52.375034],
        [4.884235, 52.375108] ]
      ]
    ],
    "properties": {
      "name": "Anne Frank's House"
    }
  }
}
```



4.- En el propio conjunto de datos

El siguiente ejemplo especifica el sistema de referencia de coordenadas dentro de los datos en formato GML. Concretamente, se codifica el polígono donde se encuentra la Casa de Ana Frank en Ámsterdam usando el formato de datos GML. El atributo *srsName* está referenciando el sistema geodésico de referencia Amersfoort (EPSG: 28992) utilizado en los Países Bajos. También se proporciona información útil adicional usando las propiedades *srsDimension* y *axisLabels*.

```
< gml: Polygon srsDimension = "2" axisLabels = "east north"
    srsName = "http://www.opengis.net/def/crs/EPSG/0/28992" >
  < gml: exterior >
    < gml: LinearRing >
      < gml: posList >
        120749.725 487589.422 120752.55 487594.375 120751.227 487595.129
        120732.539 487605.788 120723.505 487589.745 120721.387
487585.939
        120740.668 487575.07 120743.316 487573.589 120747.735 487581.337
        120751.564 487579.154 120755.411 487576.96 120750.935 487569.172
        120755.941 487566.288 120764.369 487581.066 120749.725
487589.422
      </ gml: posList >
    </ gml: LinearRing >
  </ gml: exterior >
</ gml: Polygon >
```



Las coordenadas longitud y latitud indican una posición relativa a un datum teniendo en cuenta que la latitud cero es el ecuador y la longitud cero es el meridiano principal o de Greenwich.



La información de coordenadas se puede proporcionar:

1. En los metadatos del conjunto de datos.
2. Etiquetando valores de datos usando vocabularios. Alternativas:
 - Etiquetando explícitamente cada valor de cada coordenada usando un vocabulario específico para describir objetos posicionados en el espacio como puede ser el vocabulario Basic Geo Vocabulary de W3C que se utiliza para representar la información de latitud, longitud y altitud en el datum de referencia geodésico WGS 84.
 - Etiquetando explícitamente usando un vocabulario genérico para definir datos estructurados como schema.org.
 - Etiquetando los tipos de datos en el diccionario de datos.
3. Usando un formato de datos que permita especificar: ejes, orden, datum y unidades de medida para las coordenadas, como es GeoJSON.
4. En el propio conjunto de datos.



Incorporar información sobre cambios en los datos espaciales

Los objetos espaciales pueden sufrir alteraciones a lo largo del tiempo. Por ejemplo, una carretera puede modificar su trazado tras realizar diferentes obras de acondicionamiento. La pauta general para los Datos Abiertos es **publicar la información más reciente tan pronto como se produce**, de acuerdo a la política de actualizaciones planificada.

Cuando se utilizan URIs para nombrar recursos de datos es importante valorar cuantos cambios son aceptables antes de considerar que el objeto espacial pasa a ser un objeto distinto; pensemos, por ejemplo, en la delimitación de un lago o el curso de un río. Cada uno de estos recursos tiene una URI que lo identifica unívocamente y cada uno de ellos puede experimentar cambios a lo largo del tiempo, pero en principio, siempre serán un lago y un río, por lo que su URI no tiene porqué cambiar, a no ser que se produzcan cambios sustancialmente significativos como para considerar que se trata de objetos espaciales de distinta naturaleza. En la misma línea, otros ejemplos a considerar son los límites territoriales de una ciudad o de un edificio cuyas dimensiones pueden verse alteradas tras una transformación de estructura o de un cambio de usos.

Cuando se publican datos espaciales **es necesario tener en cuenta que esta información está sujeta a cambios y para ello, los metadatos del dataset juegan un papel esencial**. Hay diferentes enfoques para reflejar dichos cambios:

- El enfoque más sencillo es **modificar la descripción del conjunto de datos**. En ésta se debe reflejar adecuadamente qué desencadena un cambio y si esos cambios están versionados en los metadatos, esquemas o especificaciones del conjunto de datos.

En este caso, además, es fundamental ajustar adecuadamente los metadatos de fecha de última actualización y el período de tiempo para el cual el conjunto de datos es relevante (es decir, la cobertura o extensión temporal).



Cuando se espera que los usuarios necesiten comprender cómo ha cambiado un objeto espacial a lo largo del tiempo, se deben considerar otros enfoques:

- Volver a **publicar todo el conjunto de datos con un nuevo URI**. Este enfoque permite mantener versiones anteriores del dataset de tal forma que un usuario debería poder comparar dos versiones del conjunto de datos para determinar qué ha cambiado. Es una solución simple para los publicadores de datos, pero la desventaja es que el control de cambios se transfiere al reutilizador.

- **Publicar instantáneas de los recursos que describen el objeto espacial en momentos específicos a lo largo del tiempo** y proporcionar un mecanismo para que los usuarios puedan **'navegar' entre esas instantáneas**. Con este enfoque el conjunto de datos se convierte en la acumulación de estas instantáneas que los usuarios pueden explotar según sus necesidades. Es importante tener en cuenta que cada instantánea del objeto espacial se publica como un recurso separado, por tanto, **esta solución es adecuada para cambios poco frecuentes** de tal forma que el número de instantáneas no sea difícil de manejar.

En el ejemplo de la página siguiente se muestra una combinación de los dos enfoques anteriores y se muestra el cambio que la ciudad de Ámsterdam ha experimentado en su extensión durante los últimos 200 años. El sitio web "emeentegeschiedenis.nl" sobre la historia de la ciudad, muestra cómo el histórico de versiones de los límites de Ámsterdam se puede proporcionar como una serie de instantáneas en formato GeoJSON.



La información más actualizada sobre Ámsterdam se incluye en el conjunto de datos de la siguiente manera:

```
{
  "uri": "http://www.gemeentegeschiedenis.nl/gemeentenaam/Amsterdam",
  "name": "Amsterdam",
  "inProvince": "Noord-Holland",
  "cbscode": "0363",
  "absorbed": "http://www.gemeentegeschiedenis.nl/gemeentenaam/Weesperkarspel",
  "2016": {
    "type": "FeatureCollection",
    "features": [{
      "type": "Feature",
      "versionedUri":
        "http://www.gemeentegeschiedenis.nl/gemeentenaam/Amsterdam/2016",
      "replaces": "http://www.gemeentegeschiedenis.nl/gemeentenaam/Amsterdam/2014",
      "year": "2016",
      "geometry": {
        "type": "MultiPolygon",
        "coordinates": [...],
      }
    }
  ]
}
```

Se puede observar cómo se están utilizando las propiedades *"versionedUri"* y *"replaces"* para incorporar información sobre el histórico de versiones. Igualmente, estas propiedades sirven de mecanismos de relación entre instantáneas. Cada instantánea especifica las limitaciones del territorio especificando la geometría de cada momento.

Los límites anteriores de la ciudad se indican de la siguiente manera:

```
{
  "2014": {
    "type": "FeatureCollection",
    "features": [{
      "type": "Feature",
      "versionedUri":
        "http://www.gemeentegeschiedenis.nl/gemeentenaam/Amsterdam/2014",
      "replacedBy":
        "http://www.gemeentegeschiedenis.nl/gemeentenaam/Amsterdam/2016",
      "replaces":
        "http://www.gemeentegeschiedenis.nl/gemeentenaam/Amsterdam/2013",
      "year": "2014",
      "geometry": {
        "type": "MultiPolygon",
        "coordinates": [...],
      }
    }
  ]
}
```



Por último, es relevante considerar cuando un objeto espacial posee un número reducido de atributos que cambian frecuentemente. Por ejemplo, la posición GPS de una persona corriendo o cuando se transmiten datos desde un sensor que mide el nivel de agua de un depósito. En estos casos, **el objeto espacial debe incluir alguna propiedad que permita registrar series temporales**, es decir, una sucesión de datos medidos en determinados momentos y ordenados cronológicamente.

Para ampliar información relacionada con la codificación de series temporales es recomendable revisar las siguientes especificaciones:

[TimeseriesML para GML](#): TimeseriesML 1.0 – XML Encoding of the Timeseries Profile of Observations and Measurements. James Tomkins; Dominic Lowe. OGC. 9 September 2016.

[SensorThings API para JSON](#): Una forma abierta, geoespacial y unificada para interconectar dispositivos, datos y aplicaciones de Internet de las cosas (IoT) a través de la Web: OGC® SensorThings API Part 1: Sensing. Steve Liang; Chih-Yuan Huang; Tania Khalafbeigi. OGC. 26 July 2016. OpenGIS Implementation Standard.

[VOCAB-DATA-CUBE](#): recomendación de W3C que proporciona un mecanismo genérico para expresar datos estructurados como series de tiempo: The RDF Data Cube Vocabulary. Richard Cyganiak; Dave Reynolds. W3C. 16 January 2014.

En el siguiente ejemplo se muestra el código que almacena la actualización de la posición suministrada por el GPS de un corredor que atraviesa los Alpes. El formato es GPX, un formato común para intercambiar series de posiciones GPS. Para cada punto de seguimiento, se almacenan las coordenadas y una marca de tiempo:

```
<gpx version="1.1">
  <trk>
    <name>Move</name>
    <trkseg>
      <trkpt lat="47.24239" lon="10.749514">
        <ele>784</ele>
        <time>2016-09-06T06:01:25.009Z</time>
      </trkpt>
      <trkpt lat="47.242403" lon="10.749489">
        <ele>784</ele>
        <time>2016-09-06T06:01:26.009Z</time>
      </trkpt>
      [...]
      <trkpt lat="46.968127" lon="10.870573">
        <ele>1677</ele>
        <time>2016-09-06T17:41:50.009Z</time>
      </trkpt>
    </trkseg>
  </trk>
</gpx>
```




Los objetos espaciales pueden sufrir alteraciones a lo largo del tiempo. Hay diferentes enfoques para reflejar dichos cambios:

Por defecto, modificar la descripción del dataset para reflejar qué desencadena el cambio y ajustar la fecha de última actualización y la cobertura temporal de los datos.

Si es necesario mantener versiones anteriores del dataset, es recomendable volver a publicar todo el conjunto de datos con un nuevo URI.

Publicar instantáneas de los recursos que describen el objeto espacial en momentos específicos a lo largo del tiempo y proporcionar un mecanismo para que los usuarios puedan 'navegar' entre instantáneas.

Cuando un objeto espacial posee un número reducido de atributos que cambian frecuentemente (por ejemplo, una posición GPS o el registro de niveles mediante sensores) es aconsejable manejar propiedades que permitan registrar series temporales.

Exponer y facilitar el acceso a datos espaciales mediante APIs y servicios de Datos

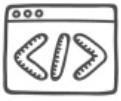
Como se ha indicado, las IDE se utilizan para proporcionar acceso a datos espaciales a través de servicios Web, por lo general, utilizando especificaciones estándar abiertas del OGC, como WFS, WCS, SOS (Sensor Observation Service) o GeoSPARQL para acceder a datos y WMS y WMTS, para acceder a datos *renderizados* como mapas. Estos servicios **constituyen las interfaces que permiten la interoperabilidad de aplicaciones geoespaciales**, están ampliamente documentados y dan cobertura a un amplio rango de usos. No obstante, al margen de los servicios web de mapas (WMS) que puede ser el servicio más conocido, los estándares OGC no tiene una adopción generalizada más allá de la comunidad de expertos geoespaciales.

Los datos espaciales tal como son utilizados por usuarios expertos pueden llegar a ser bastante complejos, debido a la necesidad de gestionar estructuras de datos exhaustivas que funcionen de manera efectiva en el contexto de la información geoespacial, pero esta circunstancia carga al usuario desarrollador generalista con un esfuerzo significativo antes de que incluso pueda realizar consultas simples a servicios de datos.

Por otro lado, las APIs y específicamente el modelo API REST es un mecanismo popular para implementar interfaces para acceder a datos en general y datos espaciales en particular. El desarrollo de aplicaciones a partir de datos accesibles via Web está en auge y alcanzar las expectativas de máxima reutilización de los datos abiertos requiere, entre otras cuestiones relevantes, disponer masivamente de datos espaciales y simplificar su uso.

Por tanto, es beneficioso para los proveedores de datos espaciales, complementar la disponibilidad de servicios web de datos espaciales con la definición de API RESTful de *conveniencia* diseñadas para permitir a un usuario interactuar con estructuras de datos complejas utilizando un conjunto de consultas simples, incluida la búsqueda espacial y devolver datos en una variedad de formatos geoespaciales.

Este tipo de APIs de conveniencia tienen la misión de **simplificar, implementar requisitos complejos y ocultar la complejidad** derivada de manejar un contexto exhaustivo como es el de la información geoespacial, por ejemplo, el manejo de sistemas de referencia geodésicos por parte del desarrollador de aplicaciones.



Es recomendable incorporar a la estrategia de disponibilidad de datos un argumento clave: **resolver en minutos invocaciones exitosas a una API, incrementa considerablemente las posibilidades de que el desarrollador se adhiera al servicio de datos**. Esta idea es conocida como *Time To First Successful Call (TTFSC)* y es un motivador esencial para la implementación de APIs de calidad. Para ayudar y motivar a los desarrolladores en el consumo de sus datos, el publicador debe proporcionar buena documentación, ejemplos de código y sencillez para interacciones con la parte del conjunto de datos que interesa.

La [guía práctica para la publicación de datos Abiertos usando APIs](#) es una referencia que indica las pautas fundamentales para disponer datos utilizando la infraestructura de las Web.

Algunas pautas ligadas a la disponibilidad de datos vía API están ligadas a la necesidad de **disponer subconjuntos de grandes conjuntos de datos**. Esta cuestión aplica a los conjuntos de datos espaciales que tienden a ser muy grandes para un uso directo por aplicaciones Web, en particular, casos como la publicación de coberturas de territorio a través de imágenes satelitales, series temporales obtenidas a partir de la medición de sensores o datos de predicción meteorológica, a menudo son datasets de gran tamaño. En estos casos, es útil proporcionar subconjuntos de datos convenientemente dimensionados e identificados unívocamente con los que las aplicaciones puedan trabajar.

En relación a lo anterior, es importante comprender que **la publicación de datos abiertos no diverge de las pautas establecidas para la publicación de datos espaciales**. Por ejemplo, cuando un dataset espacial se ofrece particionado en subconjuntos, debe incluir información descriptiva sobre la relación con el dataset completo. El elemento LI-Lineage cumple este propósito utilizando los metadatos provistos por la norma ISO 19115 e igualmente mediante el uso de la propiedad *schema:isPartOf* del vocabulario estándar Schema.org describe la vinculación de la parte con el dataset completo



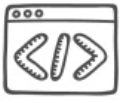
Hay dos formas de abordar la **disponibilidad de datos a partir de servicios web espaciales** existentes:

- Utilizando una API RESTful como un un contenedor (*wrapper*) o *proxy* a partir de los servicios proporcionados por una IDE, es decir, como **una capa sobre el servicio de datos**. Por ejemplo, el contenido de un servicio de datos espaciales WFS se puede proporcionar como datos vinculados en formato JSON o GeoJSON utilizando recursos direccionables mediante URIs. Un ejemplo de este enfoque para exponer con relativamente poco esfuerzo datos espaciales de servicios WFS existentes es la implementación [ldproxy](#).
- Otra opción, en cierto modo más efectiva que la anterior, es **proporcionar una ruta de acceso alternativa a los servicios web disponibles mediante un nuevo punto de acceso**, sobre el almacenamiento nativo del conjunto de datos espaciales. Este enfoque no sobrecarga la IDE que continua disponible a través de la oferta de servicios web geográficos para usuarios expertos.

Con el objetivo de facilitar la creación de APIs de conveniencia, OGC está definiendo, mediante una [hoja de ruta que abarca el periodo 2017 - 2021](#), la familia de [estándares OGC API](#) para que cualquiera pueda **proporcionar datos geoespaciales a través de la web usando API REST**. Estos estándares están basados en los propios de OGC (WMS, WFS, WCS, WPS, etc.) y otros estándares abiertos y se están desarrollando como **módulos constructivos reutilizables para uso en API geoespaciales**. Para definir dichos módulos constructivos se está utilizando la especificación OpenAPI.

Entre los módulos constructivos desarrollados se encuentra, entre otros: [OGC API - Features](#), [OGC-API-Maps](#), [OGC-API-Tiles](#), [OGC API - Coverages](#). Estos módulos están documentados e incluyen implementaciones de ejemplo.

En la misma línea de OGC, la [API GeoDCAT-AP](#) permite a los publicadores de datos **servir registros de datos basados en el estándar ISO-19115, que es en el que se basa la guía técnica de metadatos de INSPIRE, en diferentes serializaciones RDF** (como TTL, RDF-XML, JSON-LD o RDFa entre otros), a partir de un catálogo de servicios de datos geoespaciales, mediante el uso de la interfaz de consulta estándar [CSW] permitiendo negociación de contenido HTTP. Es decir, mediante esta interfaz es posible dar soporte al estándar GeoDCAT-AP sin cambiar nada de la infraestructura existente y así publicar metadatos de contexto geoespacial aumentando su visibilidad en la Web, siguiendo los estándares HTML y RDFa.



Ejemplos de uso de APIs para acceder a datos espaciales se pueden encontrar en los siguientes casos de uso:

1

API de la **Dirección General de Catastro**, dispone varios servicios de datos para resolver determinadas [consultas sobre referencias catastrales](#)

2

API del **Catastro del Reino Unido** que soporta [búsquedas de texto y espaciales](#)

3

API de la **Agencia Medioambiental del Reino Unido** para resolver diferentes [consultas sobre calidad del agua](#)

Por otro lado, actualmente existe una oferta comercial importante que publica datos espaciales en la Web a través de APIs específicas. Por ejemplo, [Google Maps](#), [OpenLayers](#), [MapQuest API](#) para OpenStreetMap, [Leaflet](#), [Esri ArcGIS REST](#) y [Mapbox](#).



El manejo de datos espaciales es complejo debido a la necesidad de gestionar estructuras de datos exhaustivas pero efectivas en el contexto de la información geoespacial.

Es útil complementar la disponibilidad de servicios web de datos espaciales con la definición de API RESTful de conveniencia.

Hay dos formas de abordar la disponibilidad de datos a partir de servicios web espaciales existentes:

- utilizando una API RESTful como un contenedor (*wrapper*) o proxy a partir de los servicios proporcionados por una IDE, es decir, como una capa sobre el servicio de datos.

- proporcionar una ruta de acceso alternativa a los servicios web disponibles mediante un nuevo punto de acceso, sobre el almacenamiento nativo del conjunto de datos espaciales.

La familia de estándares OGC API se está implementando para proporcionar datos geoespaciales a través de la web usando API REST. Estos estándares están basados en los propios de OGC y otros estándares abiertos implementados sobre la especificación OpenAPI. Entre otros, están disponibles: OGC API - Features, OGC-API-Maps, OGC-API-Tiles y OGC API - Coverages.

La API GeoDCAT-AP permite a publicadores de datos servir registros de datos basados en el estándar ISO-19115, origen de la guía técnica de metadatos de INSPIRE, en diferentes serializaciones RDF.

Mediante esta API es posible dar soporte al estándar GeoDCAT-AP sin cambiar nada de la infraestructura existente y así publicar metadatos de contexto geoespacial aumentando su visibilidad en la Web, siguiendo los estándares HTML y RDFa.

Describir adecuadamente los datos espaciales usando metadatos específicos

El uso de metadatos es fundamental para descubrir y facilitar la reutilización de datos. **Para hacer los datos espaciales más descriptivos y reutilizables en plataformas de Datos Abiertos es recomendable incluir metadatos adicionales que permiten describir aspectos específicos de los conjuntos de datos espaciales** como la extensión, el SRC, la precisión y otros detalles relevantes.

La forma más básica, y en cierto modo la menos expresiva, es utilizar el metadato *'conformsTo'* para indicar simplemente la **conformidad del conjunto de datos con una especificación concreta**. Por ejemplo, con la iniciativa INSPIRE:

```
a:Dataset a dcat:Dataset ;
dcterms:conformsTo <http://data.europa.eu/eli/reg/2010/1089/oj> .

<http://data.europa.eu/eli/reg/2010/1089/oj> a dcterms:Standard , foaf:Document ;
dcterms:title "COMMISSION REGULATION (EU) No 1089/2010 of 23 November
2010 implementing Directive 2007/2/EC of the European Parliament
and of the Council as regards interoperability of spatial
data sets and services"@en ;
dcterms:issued "2010-12-08"^^xsd:date .
```

En el ejemplo, se está indicando la conformidad de un dataset con la directiva europea INSPIRE regulada por una directiva europea disponible en un documento concreto publicado en una fecha concreta.



Otro ejemplo similar es el siguiente, en el que se indica que un registro de catálogo (DCAT) cumple con el [estándar GeoDCAT-AP](#).

```
:myDataset a dcat:Dataset .
```

```
:myDatasetRecord a dcat:CatalogRecord ;  
foaf:primaryTopic :myDataset ;  
dcterms:conformsTo :geoDCAT-AP .
```

```
:geoDCAT-AP a dcterms:Standard;  
dcterms:title "GeoDCAT Application Profile. Version 1.0" ;  
dcterms:comment "GeoDCAT-AP is developed in the context of the Interoperability  
Solutions for European Public Administrations (ISA) Programme"@en;  
dcterms:issued "2015-12-23"^^xsd:date ;  
foaf:page  
<https://joinup.ec.europa.eu/asset/dcat\_application\_profile/asset\_release/geodcat-ap-v10> .
```




El nivel básico de descripción espacial es la **cobertura espacial del conjunto de datos**, es decir, el área territorial que abarca el conjunto de datos. Esta metainformación es relevante para un descubrimiento inicial, pero se necesitan otros niveles de descripción para evaluar las opciones de reutilización de un conjunto de datos espaciales.

Por otro lado, determinadas métricas de calidad, como la resolución espacial, también son importantes para determinar la aplicabilidad del dataset.

Además, en el caso de conjuntos de datos cuyas características espaciales varían en función de su cobertura temporal, es recomendable incluir el aspecto temporal explícito en la descripción espacial.

De forma general, **es recomendable publicar conjunto de datos, proporcionando tantos metadatos espaciales como sea necesario, pero al menos la extensión espacial, la cobertura y la representación.**

Son metadatos espaciales útiles, entre otros, los siguientes:

- Las **propiedades geométricas** (límite, cuadro delimitador o bounding box, región, línea central, centroide o campo)
- El **sistema de referencia de coordenadas**
- La **resolución espacial** también denominada precisión posicional de los datos espaciales.

Como se ha indicado, en el contexto de las IDE, el estándar de referencia para describir metadatos es la norma [ISO 19115 y sus diferentes perfiles](#) (Geographic information -- Metadata. ISO/TC 211. ISO. 2003).

A continuación, se incluyen varios ejemplos que ilustran la forma de especificar metadatos del contexto geoespacial.



En el ejemplo siguiente se describe el Sistema de Referencias de Coordenadas de un dataset en concreto:

```
@prefix ex: <http://data.example.org/datasets/> .
@prefix dcat: <http://www.w3.org/ns/dcat#> .
@prefix dcterms: <http://purl.org/dc/terms/> .
@prefix skos: <http://www.w3.org/2004/02/skos/core#> .

ex:ExampleDataset
  a dcat:Dataset ;
  dcterms:conformsTo <http://www.opengis.net/def/crs/EPSSG/0/32630> .

<http://www.opengis.net/def/crs/EPSSG/0/32630>
  a dcterms:Standard, skos:Concept ;
  dcterms:type <http://inspire.ec.europa.eu/glossary/SpatialReferenceSystem> ;
  dcterms:identifier "http://www.opengis.net/def/crs/EPSSG/0/32630"^^xsd:anyURI ;
  skos:prefLabel "WGS 84 / UTM zone 30N"@en ;
  skos:inScheme <http://www.opengis.net/def/crs/EPSSG/0/> .
```

En el ejemplo siguiente se muestra una forma de documentar la precisión espacial o resolución de datos espaciales. Este requisito se cumple haciendo uso del vocabulario **Data Quality Vocabulario (DQV)**:

```
:myDataset a dcat:Dataset ;
  dqv:hasQualityMeasurement :myDatasetPrecision, :myDatasetAccuracy .

:myDatasetPrecision a dqv:QualityMeasurement ;
  dqv:isMeasurementOf :spatialResolutionAsDistance ;
  dqv:value "1000"^^xsd:decimal ;
  sdmx-attribute:unitMeasure <http://www.wurvoc.org/vocabularies/om-1.8/metre>
  .

:spatialResolutionAsDistance a dqv:Metric;
  skos:definition "Spatial resolution of a dataset expressed as distance"@en ;
  dqv:expectedDataType xsd:decimal ;
  dqv:inDimension dqv:precisión
  .
```

La precisión también puede ser expresada de forma alternativa [especificando la escala equivalente como una fracción](#), (por ejemplo, 1:1000, 1:1000000) o especificando la distancia angular.



Para proporcionar metainformación sobre los atributos espaciales del conjunto de datos en formatos procesables por personas y máquinas se puede:

- Incluir la cobertura espacial de los elementos descritos en el conjunto de datos **usando propiedades del vocabulario DCAT**. La propiedad fundamental en DCAT es `dct:spatial`, que indica el área geográfica cubierta por el dataset. No obstante, **DCAT 2.0 incluye nuevos metadatos útiles para mejorar la descripción de la cobertura espacial**, como `dct:Location` y tres nuevas propiedades (`locn:geometry`, `dcat:bbox`, `dcat:centroid`) previstas para especificar las coordenadas del área geográfica. Además, la propiedad `dcat:spatialResolutionInMeters` permite describir la resolución espacial del dataset y sus distribuciones.

El ejemplo siguiente muestra una descripción de un dataset que contiene datos espaciales expresado usando DCAT 2.0

```
:dataset-001
a dcat:Dataset ;
dct:title "Imaginary dataset"@en ;
dcat:keyword "accountability"@en, "transparency"@en, "payments"@en ;
dct:creator :finance-employee-001 ;
dct:issued "2011-12-05"^^xsd:date ;
dct:modified "2011-12-15"^^xsd:date ;
dcat:contactPoint <http://example.org/transparency-office/contact> ;
dct:temporal <http://reference.data.gov.uk/id/quarter/2006-Q1> ;
dcat:temporalResolution "P1D"^^xsd:duration ;
dct:spatial <http://sws.geonames.org/6695072/> ;
dcat:spatialResolutionInMeters "30.0"^^xsd:decimal ;
dct:publisher :finance-ministry ;
dct:language <http://id.loc.gov/vocabulary/iso639-1/en> ;
dct:accrualPeriodicity <http://purl.org/linked-
  -data/sdmx/2009/code#freq-W> ;
dcat:distribution :dataset-001-csv ;
```

Se está indicando que el área geográfica cubierta por el dataset se corresponde con la Unión Europea y la resolución espacial es de 30 metros.



- Usar los metadatos provistos por DCAT anteriormente indicados y **utilizar un conjunto de coordenadas para especificar los límites de un área territorial o bien incluir una referencia a un lugar detallado en un vocabulario común para la semántica geoespacial**. Por ejemplo, usando [GeoNames](https://www.geonames.org/3117732) la referencia a la Comunidad de Madrid como división administrativa de primer orden es <https://www.geonames.org/3117732>. Utilizando esta referencia se puede indicar su cobertura geográfica en un dataset usando:

```
dct:spatial <https://www.geonames.org/3117732
```

De la misma manera, en el ejemplo anterior se está indicando que la cobertura geográfica del dataset es la Unión Europea y se expresa vinculando la referencia en Geonames:

```
dct:spatial <http://sws.geonames.org/6695072/>
```

- Usar GeoDCAT-AP para especificar atributos espaciales que no están disponibles en DCAT. GeoDCAT-AP vincula metadatos definidos en el perfil central de la norma ISO-19115 y en el esquema de metadatos INSPIRE.

La versión del perfil de aplicación para portales de datos en Europa, [GeoDCAT-AP 2.0](#), se implementa con el propósito de permitir el intercambio de metadatos espaciales entre dominios y plataformas de catálogos de datos abiertos. La especificación define los enlaces RDF que cubren los estándares de metadatos del dominio geoespacial, lo que permite la representación RDF armonizada de los metadatos espaciales existentes.

- Usar [ontologías geoespaciales específicas](#) para describir datos espaciales como LOCN, GeoSPARQL, GeoRSS, DCTERMS, W3C-BASIC.GEO, VCARD-RDF o SCHEMA-ORG.



- Describir aspectos específicos de los datos espaciales como la extensión, el SRC, la precisión y otros detalles relevantes permitirán que estos datos sean más descriptivos y reutilizables.
- Es recomendable publicar conjuntos de datos, proporcionando tantos metadatos espaciales como sea necesario, pero al menos la extensión espacial, la cobertura y la representación.
- La forma más básica es utilizar el metadato '*conformsTo*' para indicar la conformidad del conjunto de datos con una especificación concreta, por ejemplo, la iniciativa INSPIRE.
- La descripción espacial mínima a describir es la cobertura espacial del dataset, es decir, el área territorial que abarca y que se define utilizando la propiedad *dct:spatial* de DCAT.
- DCAT 2.0 incluye nuevos metadatos útiles para mejorar la descripción de dicha cobertura espacial, como *dct:Location*, *locn:geometry*, *dcat:bbox* y *dcat:centroid*. Además, la propiedad *dcat:spatialResolutionInMeters* permite describir la resolución espacial.
- Son metadatos espaciales útiles, entre otros, los siguientes:
 - Las propiedades geométricas (límite, cuadro delimitador o bounding box, región, línea central, centroide o campo).
 - El sistema de referencia de coordenadas.
 - La resolución espacial también denominada precisión posicional de los datos espaciales.
- Para proporcionar metainformación sobre los atributos espaciales del conjunto de datos en formatos procesables por personas y máquinas se puede:
 - Incluir la cobertura espacial de los elementos descritos en el conjunto de datos usando propiedades del vocabulario DCAT.
 - Usar los metadatos provistos por DCAT o DCAT 2.0 anteriormente indicados y complementar la descripción con un conjunto de coordenadas para especificar los límites de un área territorial o bien incluir una referencia a un lugar detallado en un vocabulario común para la semántica geoespacial, por ejemplo, GeoNames.
 - Usar GeoDCAT-AP para especificar atributos espaciales que no están disponibles en DCAT.
 - Usar ontologías geoespaciales específicas para describir datos espaciales como LOCN, GeoSPARQL, GeoRSS, DCTERMS, W3C-BASIC.GEO, VCARD-RDF o SCHEMA-ORG.

En esta sección se muestra una relación no exhaustiva de algunas referencias, especificaciones, formatos, normas y herramientas de aplicación directa para la publicación de Datos Espaciales. Se trata de una **relación orientativa de referencia en el momento de la redacción de esta guía**, no obstante, la disponibilidad de información de carácter técnico y divulgativo sobre Datos Espaciales es muy abundante por lo que se recomienda al lector orientar las búsquedas de documentación a temas específicos del contexto geoespacial.

- **Iniciativas y estándares:**

- [Open Geospatial Consortium](#) (OGC)
- [Spatial Data on the Web Interest Group](#) (W3C)
- [Spatial Data on the Web Best Practices](#) (W3C 2017)
- [Spatial Data on the Web Use Cases & Requirements](#) (W3C 2016)
- [Programa Copernicus](#)

- **Formatos de datos espaciales:**

- Vectoriales:
 - [GeoJSON / TopoJSON](#)
 - [GeoRSS](#)
 - [GML / XML](#)
 - [GeoCSV \(WKT / Point \(X / Y\)\)](#)
 - [Shapefile](#)
 - [GPX](#)
 - [KML / KMZ](#)
 - [GeoPackage](#)
- Raster:
 - [GeoTIFF](#)
 - [Esri Grid](#)
 - [GeoPackage](#)
 - [JPEG 2000](#)
 - [MrSID](#)
 - [ECW](#)
 - [MBTiles](#)

Legislación:

- [DIRECTIVA 2007/2/CE](#) del Parlamento Europeo y del Consejo de 14 de marzo de 2007 por la que se establece una infraestructura de información espacial en la Comunidad Europea (Inspire).
- [Ley 2/2018](#) sobre las infraestructuras y los servicios de información geográfica en España.
- [Reglamento \(UE\) Nº 1089/2010](#) en lo que se refiere a la interoperabilidad de los conjuntos y los servicios de datos espaciales.
- [Reglamento \(CE\) No 976/2009](#) de la Comisión de 19 de octubre de 2009 por el que se ejecuta la Directiva 2007/2/CE del Parlamento Europeo y del Consejo en lo que se refiere a los servicios de red.
- [Reglamento \(CE\) No 1205/2008](#) de la Comisión de 3 de diciembre de 2008 por el que se ejecuta la Directiva 2007/2/CE del Parlamento Europeo y del Consejo en lo que se refiere a los metadatos.

Normas:

- [Normas internacionales sobre tecnologías de la Información Geográfica](#) ISO/TC211.
- [Norma UNE 148004:2018 Información Geográfica](#). Datos geográficos abiertos.

• Utilidades y herramientas

- Programa de aplicaciones geodésicas (PAG): <https://www.ign.es/web/ign/portal/gds-area-geodesia>
- Servicios IGN: <https://www.ign.es/web/ign/portal/ide-area-nodo-ide-ign>
- Servicios IDEE: <http://www.idee.es/web/guest/directorio-de-servicios>
- Herramientas IDE Andalucía: <https://www.ideandalucia.es/portal/herramientas>
- Nomenclátor geográfico básico de España, IGN: <https://www.ign.es/web/ign/portal/rcc-nomenclator-nacional>
- Cartociudad, Ministerio de Transportes, Movilidad y Agenda Urbana <http://www.cartociudad.es/portal/web/guest/calculos>
- CartoGeocoder, IGN: <http://www.cartociudad.es/CartoGeocoder>
- Validador de conjuntos de datos, servicios y metadatos INSPIRE: <https://inspire.ec.europa.eu/validator/about/>
- Toolkit INSPIRE: <https://inspire.ec.europa.eu/inspire-tools>
- Librerías para geocodificación: [Geocoder](#), [GeoPy](#)
- Librerías para conversión entre coordenadas: [librería de abstracción de datos geoespaciales](#) (GDAL), [librería de proyecciones cartográficas](#)(PROJ.4) y su [implementación de JavaScript asociada](#) (PROJ4.JS) y [librería del sistema de información espacial Apache](#) (SIS).
- Librería espacial de retroproyección y extensión espacial de PostgreSQL: [SQL PostGIS](#) (base de datos espacial de código abierto y ampliamente utilizada para realizar análisis espacial de datos y conversiones).

- **Ejemplo** de algunos de los elementos de metadatos de los datos espaciales del [Reglamento sobre metadatos](#) de la Directiva INSPIRE

Metadatos para encontrar conjuntos de datos y series

Elemento de metadatos	Obligación/máx. ocurrencia	Comentario
Información de referencia de los metadatos: MD_Metadata.metadataIdentifier	Op/1	Identificador único para los metadatos
Título del recurso: (MD_Metadata.identificationInfo > MD_DataIdentification.citation > CI_Citation.title)	O/1	Título por el que se conoce al recurso
Fecha de referencia del recurso: (MD_Metadata.identificationInfo > MD_DataIdentification.citation > CI_Citation.date)	Op/N	Una fecha que se utiliza para ayudar a identificar el recurso.
Identificador del recurso: (MD_Metadata.identificationInfo > MD_DataIdentification.citation > CI_Citation.identifier > MD_Identifier)	Op/N	Identificador único del recurso
Punto de contacto del recurso: (MD_Metadata.identificationInfo > MD_DataIdentification.pointOfContact > CI_Responsibility)	Op/N	Nombre de la persona, cargo u organización responsable del recurso
Localización geográfica: (MD_Metadata.identificationInfo > MD_DataIdentification.extent > EX_Extent.geographicElement > EX_GeographicExtent > EX_GeographicBoundingBox-or- EX_GeographicDescription)	C - Si no es un conjunto de datos no es obligatorio/N	Descripción geográfica o de coordenadas (latitud/longitud) que describen la localización del recurso
Idioma del recurso: (MD_Metadata.identificationInfo > MD_DataIdentification.defaultLocale > PT_Locale)	C - Obligatorio si se utiliza un idioma en el recurso/N	El idioma y conjunto de caracteres que se utiliza en el recurso (si se utiliza un idioma)
Categoría del tema del recurso: (MD_Metadata.identificationInfo > MD_DataIdentification.topicCategory > MD_TopicCategoryCode)	C - Si no es un conjunto de datos o serie no es obligatorio/N	Una selección de los 20 elementos en la enumeración MD_TopicCategory que describe el tema del recurso
Resolución espacial: (MD_Metadata.identificationInfo > MD_Identifier.spatialResolution > MD_Resolution.equivalentScale MD_Resolution.distance, MD_Resolution.vertical, or MD_Resolution.angularDistance, or MD_Resolution.levelOfDetail)	Op/N	La escala nominal y/o la resolución espacial del recurso